## KIINTOPISTEEN 201101 PISTEKORTTI

| | |
|---|---|
| Kunta / Nimi | **Jämijärvi** |

| PAIKANNUSKOORDINAATIT | N | E | H |
|---|---|---|---|
| ETRS-TM35FIN / N2000 | **N 6871245.0** | **E 275963.4** | **H 123.3** |
| EUREF-FIN-GRS80 | **φ 61° 54' 27.18"** | **λ 22° 44' 0.09"** | |

| | |
|---|---|
| Mittausmenetelmä N/E | **RTK-mittaus** |
| Mittausmenetelmä H | **Perusvaaitus** |
| Keskus- ja lisukemerkki | **pultti ja numerot** |
| Kohdistusmerkki | |
| Alusta | **kivessä** |
| GPS-sopivuus | **Sopimaton (1)** |
| Muita tietoja | **isossa kivessä** |

| EUREF-FIN-KOORDINAATIT | N | E | H |
|---|---|---|---|
| ETRS-TM35FIN | **N** | **E** | |
| EUREF-FIN-GRS80h | **φ** | **λ** | **h** |
| Mittausmenetelmä | | | |
| Tarkkuusluokka | | | |
| Mittaaja | | | |
| Viite | | | |

| | |
|---|---|
| UTM-karttalehti | **N3332E3** |
| KKJ-karttalehti | **221104b** |
| Maastotarkistus tehty | |
| Todettu hävinneeksi | |

| PISTEEN LÄHISIJAINTI | |
|---|---|
| Kiinnityskohde | **tiestä** |
| Suunta | **lounaaseen** |
| Etäisyys (m) | **11.8** |
| Maanpinnasta (m) | **0.9** |

| N2000-KORKEUS | |
|---|---|
| H | **123.331** |
| Mittausmenetelmä | **Perusvaaitus** |
| Tarkkuusluokka | **(N2000) 3** |
| Mittaaja | **Maanmittauslaitos** |
| Viite | **103A9** |
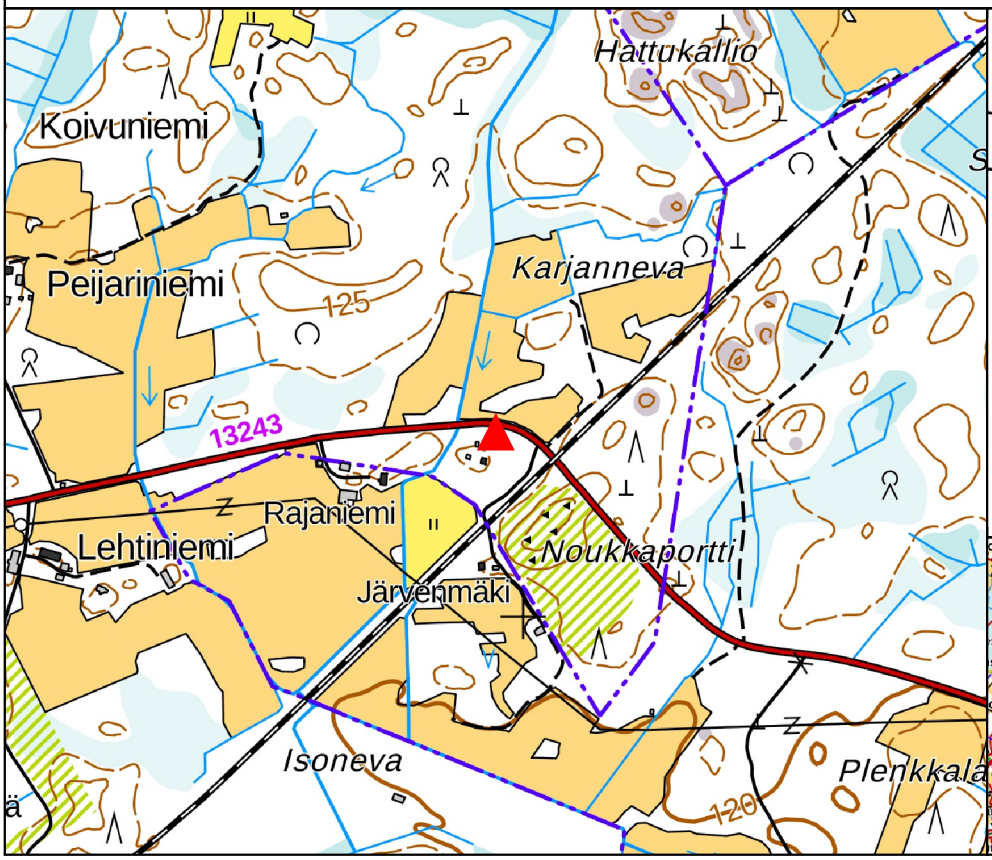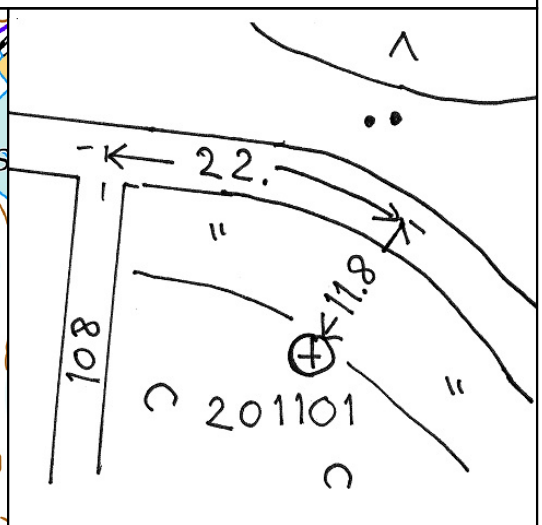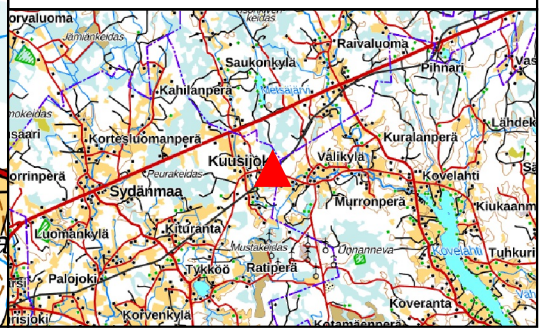
| MUUT KOORDINAATIT | KKJ | N60 | FOGN |
|---|---|---|---|
| Koordinaatit | **N**<br>**E** | **H 122.979** | **G** |
| (Gradientit) | | | **A**<br>**B** |
| Mittausmenetelmä | | **Perusvaaitus** | |
| Tarkkuusluokka | | **(N60) 3** | |
| Mittaaja | | **Maanmittauslaitos** | |
| Viite | | **5434.5** | |