KIINTOPISTEEN 211131 PISTEKORTTI

Kunta / Nimi	**Saarijärvi**

PAIKANNUSKOORDINAATIT	N	E	H
ETRS-TM35FIN / N2000	**N 6964295.7**	**E 398191.0**	**H 139.2**
EUREF-FIN-GRS80	**φ 62° 47' 41.00"**	**λ 25° 00' 13.75"**	

Mittausmenetelmä N/E	**RTK-mittaus**
Mittausmenetelmä H	**Perusvaaitus**
Keskus- ja lisukemerkki	**pultti ja numerot**
Kohdistusmerkki	**korkein kohta**
Alusta	**kalliossa**
GPS-sopivuus	**Sopimaton (1)**
Muita tietoja	

EUREF-FIN-KOORDINAATIT	N	E	H
ETRS-TM35FIN	**N**	**E**	
EUREF-FIN-GRS80h	**φ**	**λ**	**h**
Mittausmenetelmä			
Tarkkuusluokka			
Mittaaja			
Viite			

UTM-karttalehti	**P4133H2**
KKJ-karttalehti	**224405b**
Maastotarkistus tehty	
Todettu hävinneeksi	

PISTEEN LÄHISIJAINTI	
Kiinnityskohde	**tiestä**
Suunta	**lounaaseen**
Etäisyys (m)	**3.7**
Maanpinnasta (m)	

N2000-KORKEUS	
H	**139.152**
Mittausmenetelmä	**Perusvaaitus**
Tarkkuusluokka	**(N2000) 3**
Mittaaja	**Maanmittauslaitos**
Viite	**113A5**
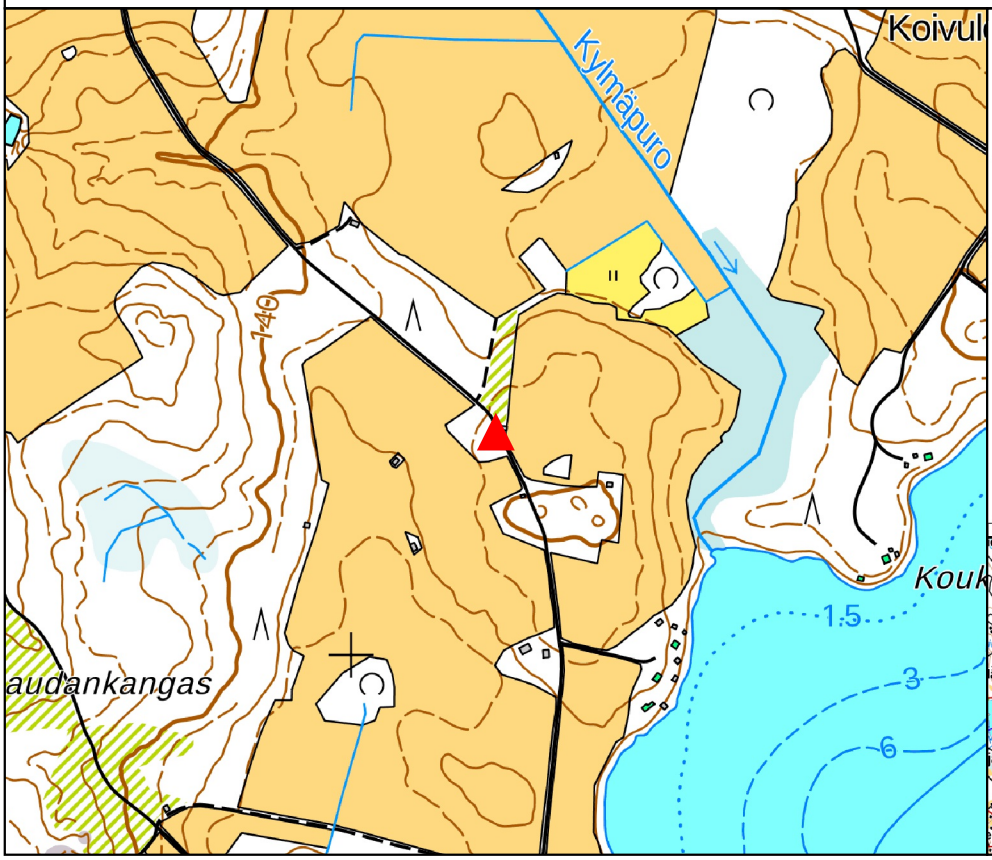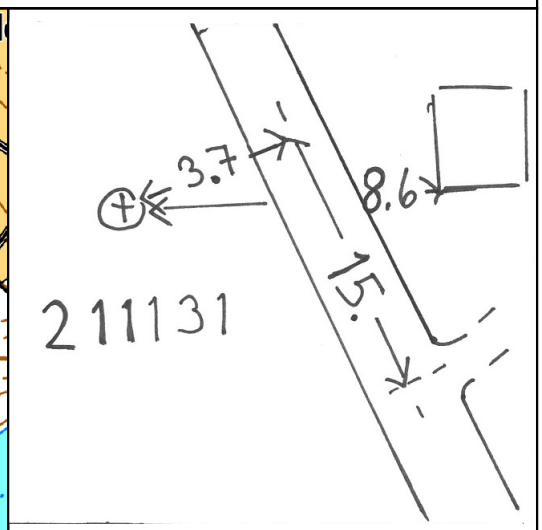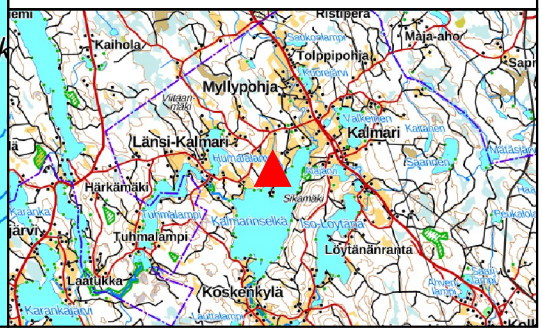
MUUT KOORDINAATIT	KKJ	N60	FOGN
Koordinaatit	**N** **E**	**H 138.829**	**G**
(Gradientit)			**A** **B**
Mittausmenetelmä		**Perusvaaitus**	
Tarkkuusluokka		**(N60) 3**	
Mittaaja		**Maanmittauslaitos**	
Viite		**8441.8**