KIINTOPISTEEN 225 PISTEKORTTI

Kunta / Nimi	**Loimaa**

PAIKANNUSKOORDINAATIT	N	E	H
ETRS-TM35FIN / N2000	**N 6744951.5**	**E 277963.4**	**H 79.2**
EUREF-FIN-GRS80	**φ 60° 46' 40.47"**	**λ 22° 55' 16.92"**	

Mittausmenetelmä N/E	**Ilmakuvakartoitus**
Mittausmenetelmä H	**Tarkkavaaitus**
Keskus- ja lisukemerkki	**pultti ja numerot**
Kohdistusmerkki	
Alusta	**siltarakenteessa**
GPS-sopivuus	**Ei tietoa (0)**
Muita tietoja	**nastapultti siltarummun kyljessä, pari metriä kiskoja alempana**

EUREF-FIN-KOORDINAATIT	N	E	H
ETRS-TM35FIN	**N**	**E**	
EUREF-FIN-GRS80h	**φ**	**λ**	**h**

Mittausmenetelmä	
Tarkkuusluokka	
Mittaaja	
Viite	

UTM-karttalehti	**L3441F3**
KKJ-karttalehti	**211107a**
Maastotarkistus tehty	**10.05.2006**
Todettu hävinneeksi	

PISTEEN LÄHISIJAINTI

Kiinnityskohde	**rautatiestä**
Suunta	**luoteeseen**
Etäisyys (m)	**3.7**
Maanpinnasta (m)	

N2000-KORKEUS

H	**79.190**
Mittausmenetelmä	**Tarkkavaaitus**
Tarkkuusluokka	**(N2000) 1**
Mittaaja	**Geodeettinen laitos**
Viite	**GL2007**
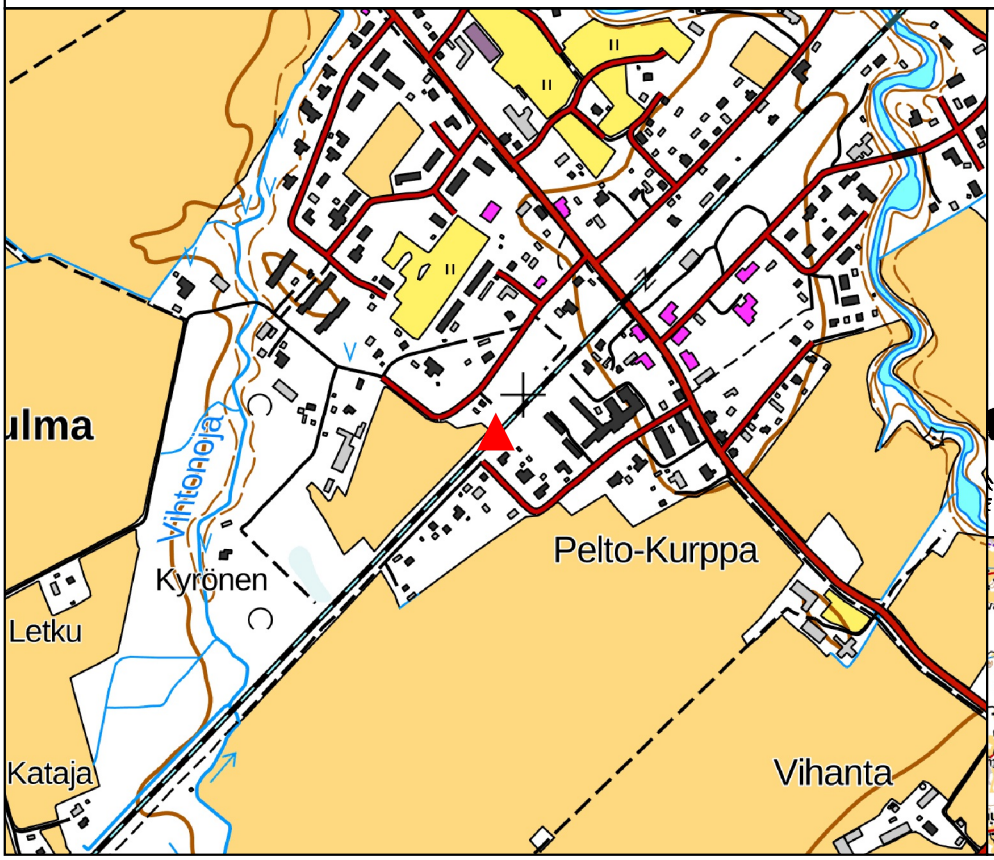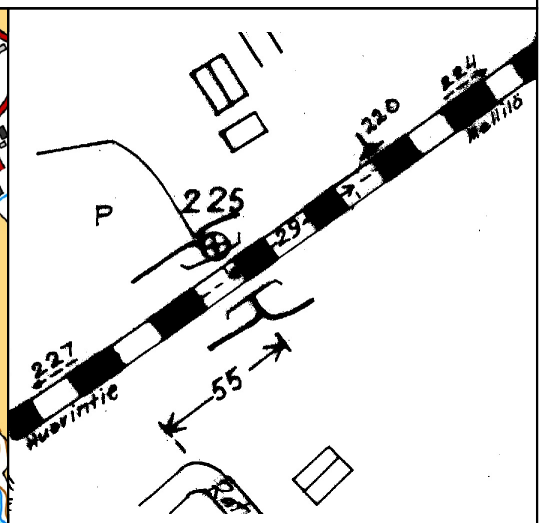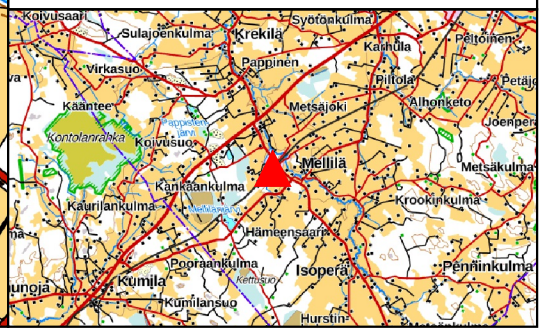
MUUT KOORDINAATIT	KKJ	N60	FOGN
Koordinaatit	**N** **E**	**H 78.906**	**G**
(Gradientit)			**A** **B**
Mittausmenetelmä		**Tarkkavaaitus**	
Tarkkuusluokka		**(N60) 1**	
Mittaaja		**Geodeettinen laitos**	
Viite		**GL6.**