KIINTOPISTEEN 2567 PISTEKORTTI

Kunta / Nimi	**Lappeenranta**

PAIKANNUSKOORDINAATIT	N	E	H
ETRS-TM35FIN / N2000	**N 6762268.3**	**E 563123.6**	**H 61.1**
EUREF-FIN-GRS80	**φ 60° 59' 25.06"**	**λ 28° 10' 0.43"**	

Mittausmenetelmä N/E	**Ilmakuvakartoitus**
Mittausmenetelmä H	**Tarkkavaaitus**
Keskus- ja lisukemerkki	**pallopäinen pultti**
Kohdistusmerkki	
Alusta	**kalliossa**
GPS-sopivuus	**Ei tietoa (0)**
Muita tietoja	**Puretun rautatielinjan varrella**

EUREF-FIN-KOORDINAATIT	N	E	H
ETRS-TM35FIN	**N**	**E**	
EUREF-FIN-GRS80h	**φ**	**λ**	**h**
Mittausmenetelmä			
Tarkkuusluokka			
Mittaaja			
Viite			

UTM-karttalehti	**M5131E3**
KKJ-karttalehti	**313309b**
Maastotarkistus tehty	
Todettu hävinneeksi	

PISTEEN LÄHISIJAINTI	
Kiinnityskohde	**ajopolusta**
Suunta	**länteen**
Etäisyys (m)	**6.6**
Maanpinnasta (m)	

N2000-KORKEUS	
H	**61.149**
Mittausmenetelmä	**Tarkkavaaitus**
Tarkkuusluokka	**(N2000) 1**
Mittaaja	**Geodeettinen laitos**
Viite	**GL2007**
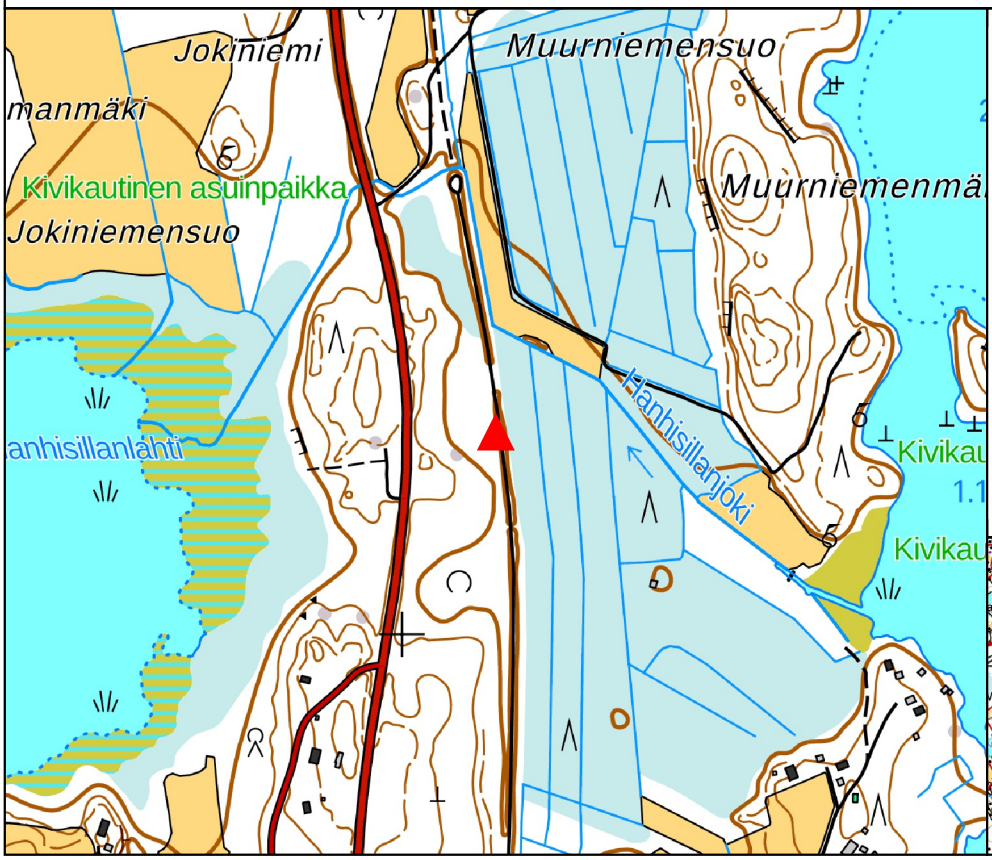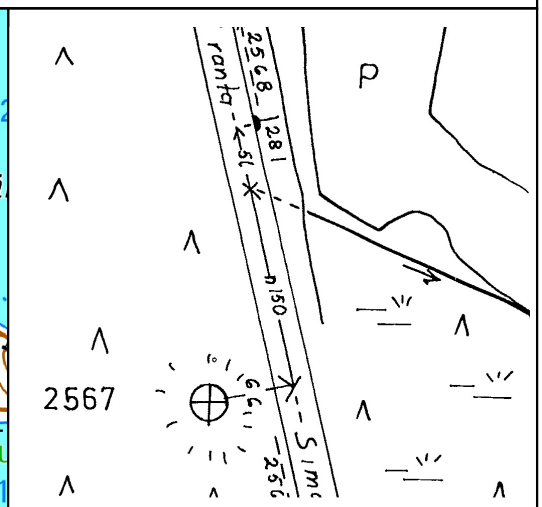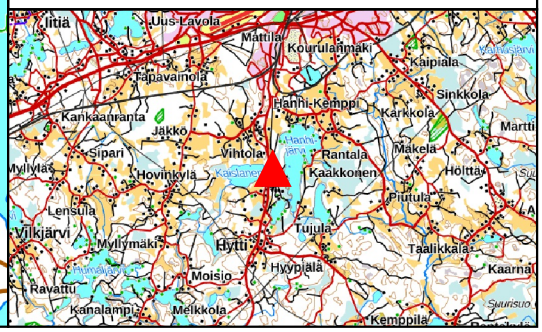
MUUT KOORDINAATIT	KKJ	N60	FOGN
Koordinaatit	**N** **E**	**H 60.947**	**G**
(Gradientit)			**A** **B**
Mittausmenetelmä		**Tarkkavaaitus**	
Tarkkuusluokka		**(N60) 1**	
Mittaaja		**Geodeettinen laitos**	
Viite		**GL16.**