KIINTOPISTEEN 27M0019 PISTEKORTTI

Kunta / Nimi	**Raasepori / Alaspää**

PAIKANNUSKOORDINAATIT	N	E	H
ETRS-TM35FIN / N2000	**N 6671670.9**	**E 289346.1**	**H 87.0**
EUREF-FIN-GRS80	**φ 60° 07' 39.36"**	**λ 23° 12' 26.37"**	

Mittausmenetelmä N/E	**Kolmiomittaus**
Mittausmenetelmä H	**Trigonometrinen**
Keskus- ja lisukemerkki	**pultti**
Kohdistusmerkki	
Alusta	**kalliossa**
GPS-sopivuus	**Ei tietoa (0)**
Muita tietoja	

EUREF-FIN-KOORDINAATIT	N	E	H
ETRS-TM35FIN	**N**	**E**	
EUREF-FIN-GRS80h	**φ**	**λ**	**h**
Mittausmenetelmä			
Tarkkuusluokka			
Mittaaja			
Viite			

UTM-karttalehti	**L3333A4**
KKJ-karttalehti	**201211d**
Maastotarkistus tehty	
Todettu hävinneeksi	

PISTEEN LÄHISIJAINTI	
Kiinnityskohde	
Suunta	
Etäisyys (m)	
Maanpinnasta (m)	

N2000-KORKEUS	
H	**87.0**
Mittausmenetelmä	**Muunnettu N60:stä**
Tarkkuusluokka	
Mittaaja	
Viite	
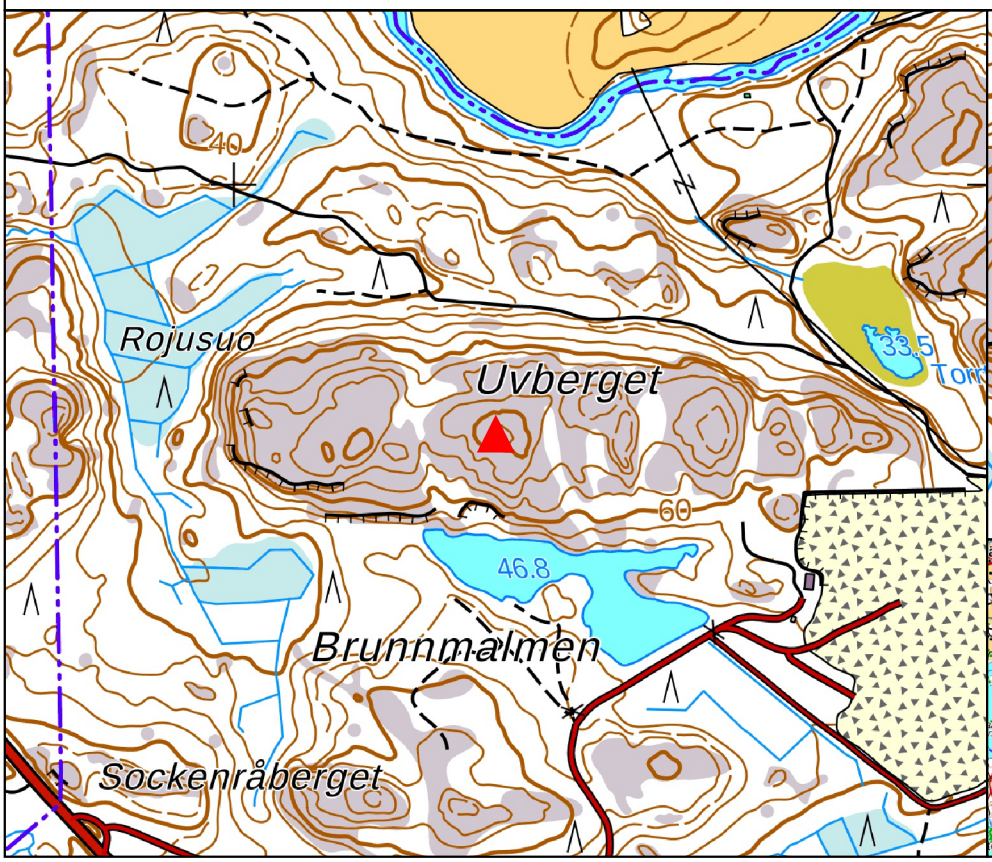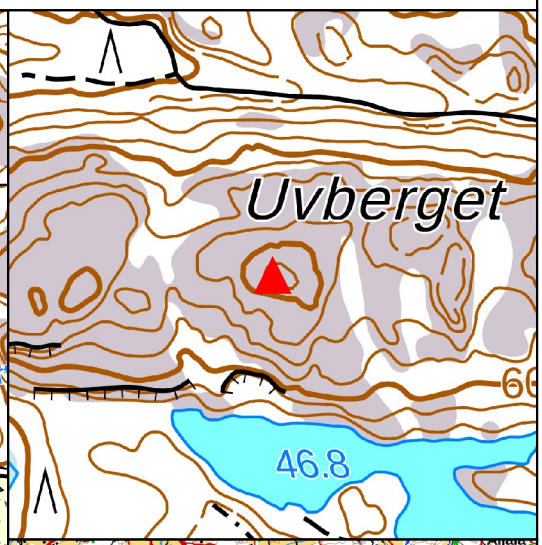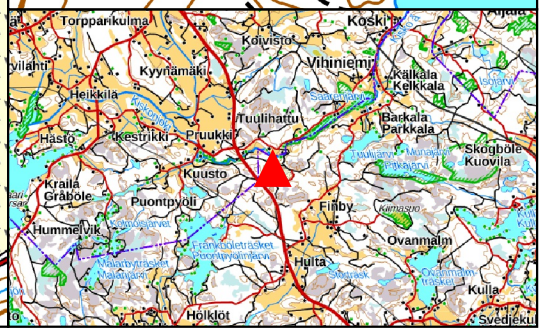
MUUT KOORDINAATIT	KKJ	N60	FOGN
Koordinaatit	**N 6674473.139** **E 3289429.987**	**H 86.7**	**G**
(Gradientit)			**A** **B**
Mittausmenetelmä	**Kolmiomittaus**	**Trigonometrinen**	
Tarkkuusluokka	**(KKJ) 2**	**(N60) Ei luokkaa**	
Mittaaja	**Maanmittauslaitos**	**Tuntematon mittaaja**	
Viite	**2001.2**