KIINTOPISTEEN 30M0103 PISTEKORTTI

Kunta / Nimi	**Lahti / Uusikylä**		
PAIKANNUSKOORDINAATIT	**N**	**E**	**H**
ETRS-TM35FIN / N2000	**N 6755227.5**	**E 451943.4**	**H 136.9**
EUREF-FIN-GRS80	**φ 60° 55' 45.16"**	**λ 26° 06' 48.34"**	
Mittausmenetelmä N/E	**Kolmiomittaus**		
Mittausmenetelmä H	**Muu vaaitus**		
Keskus- ja lisukemerkki	**pultti ja kolmio ja vuosiluku**		
Kohdistusmerkki			
Alusta	**kivessä**		
GPS-sopivuus	**Ei tietoa (0)**		
Muita tietoja	**Kaatunut -85**		

VARAMERKIT	**Suunta (UTM deg)**	**Etäisyys (m)**
30M0103vmA	**111.95**	**16.666**
30M0103vmB	**245.03**	**22.485**
30M0103vmC	**355.67**	**21.552**

EUREF-FIN-KOORDINAATIT	**N**	**E**	**H**
ETRS-TM35FIN	**N**	**E**	
EUREF-FIN-GRS80h	**φ**	**λ**	**h**
Mittausmenetelmä			
Tarkkuusluokka			
Mittaaja			
Viite			

UTM-karttalehti	**L4424G4**
KKJ-karttalehti	**311111b**
Maastotarkistus tehty	
Todettu hävinneeksi	

PISTEEN LÄHISIJAINTI	
Kiinnityskohde	
Suunta	
Etäisyys (m)	
Maanpinnasta (m)	

N2000-KORKEUS	
H	**136.87**
Mittausmenetelmä	**Muunnettu N60:stä**
Tarkkuusluokka	
Mittaaja	
Viite	
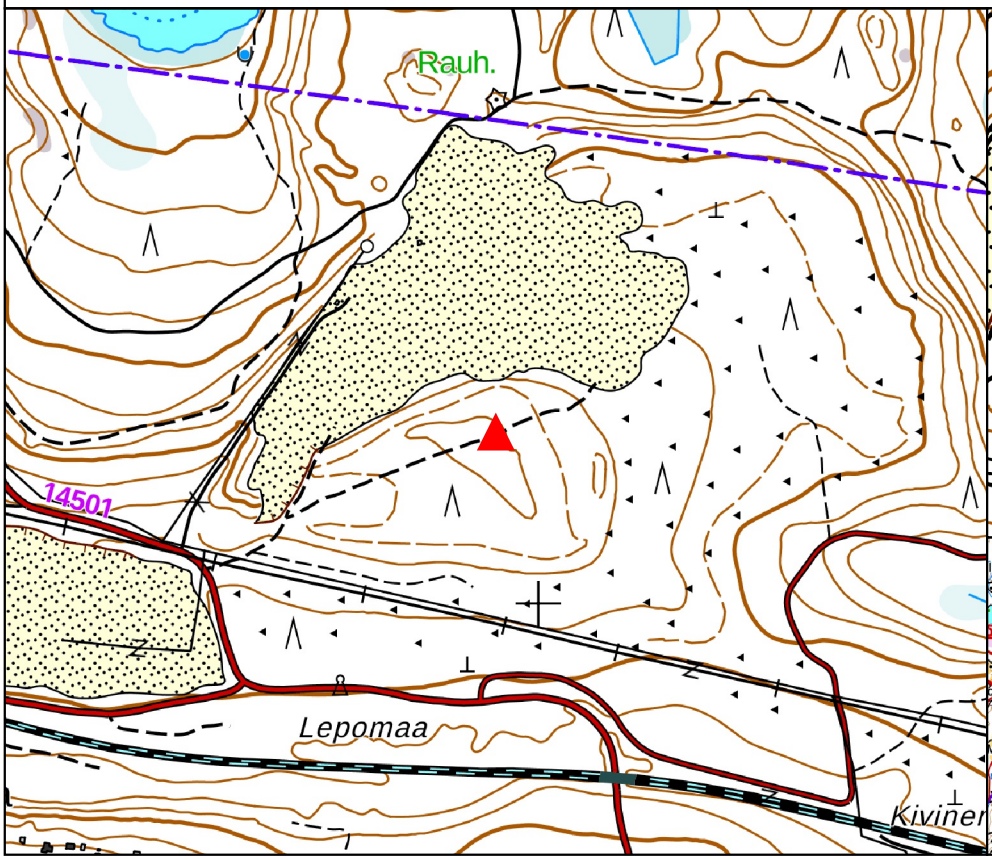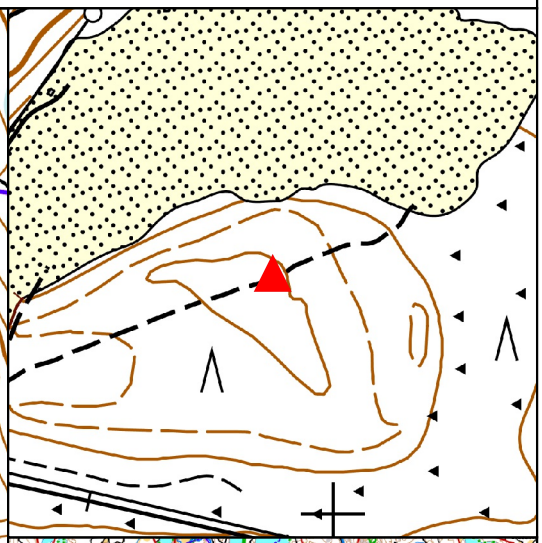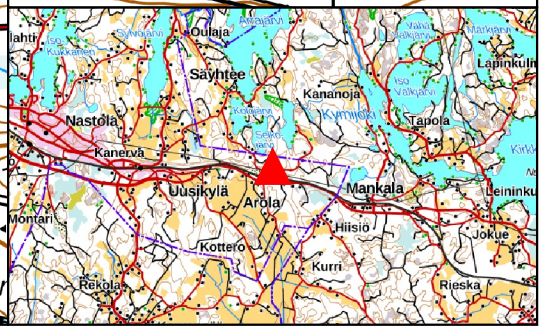
MUUT KOORDINAATIT	**KKJ**	**N60**	**FOGN**
Koordinaatit	**N 6758062.432** **E 3452093.779**	**H 136.640**	**G**
(Gradientit)			**A** **B**
Mittausmenetelmä	**Kolmiomittaus**	**Muu vaaitus**	
Tarkkuusluokka	**(KKJ) 1b**	**(N60) 6**	
Mittaaja	**Maanmittauslaitos**	**Tuntematon mittaaja**	
Viite	**XX**