KIINTOPISTEEN 32M2019 PISTEKORTTI

Kunta / Nimi	**Isojoki**

PAIKANNUSKOORDINAATIT	N	E	H
ETRS-TM35FIN / N2000	**N 6895451.6**	**E 232847.7**	**H 101.0**
EUREF-FIN-GRS80	**φ 62° 05' 46.15"**	**λ 21° 52' 46.18"**	

Mittausmenetelmä N/E	**Karttapaikannus**
Mittausmenetelmä H	**Perusvaaitus**
Keskus- ja lisukemerkki	**pultti**
Kohdistusmerkki	
Alusta	**kivessä**
GPS-sopivuus	**Ei tietoa (0)**
Muita tietoja	**Rautapultti ja vsl 1932**

EUREF-FIN-KOORDINAATIT	N	E	H
ETRS-TM35FIN	**N**	**E**	
EUREF-FIN-GRS80h	**φ**	**λ**	**h**
Mittausmenetelmä			
Tarkkuusluokka			
Mittaaja			
Viite			

UTM-karttalehti	**N3322G1**
KKJ-karttalehti	**123303d**
Maastotarkistus tehty	
Todettu hävinneeksi	

PISTEEN LÄHISIJAINTI	
Kiinnityskohde	**tiestä**
Suunta	**itään**
Etäisyys (m)	**28.5**
Maanpinnasta (m)	

N2000-KORKEUS	
H	**101.007**
Mittausmenetelmä	**Perusvaaitus**
Tarkkuusluokka	**(N2000) 3**
Mittaaja	**Maanmittauslaitos**
Viite	**103A8**
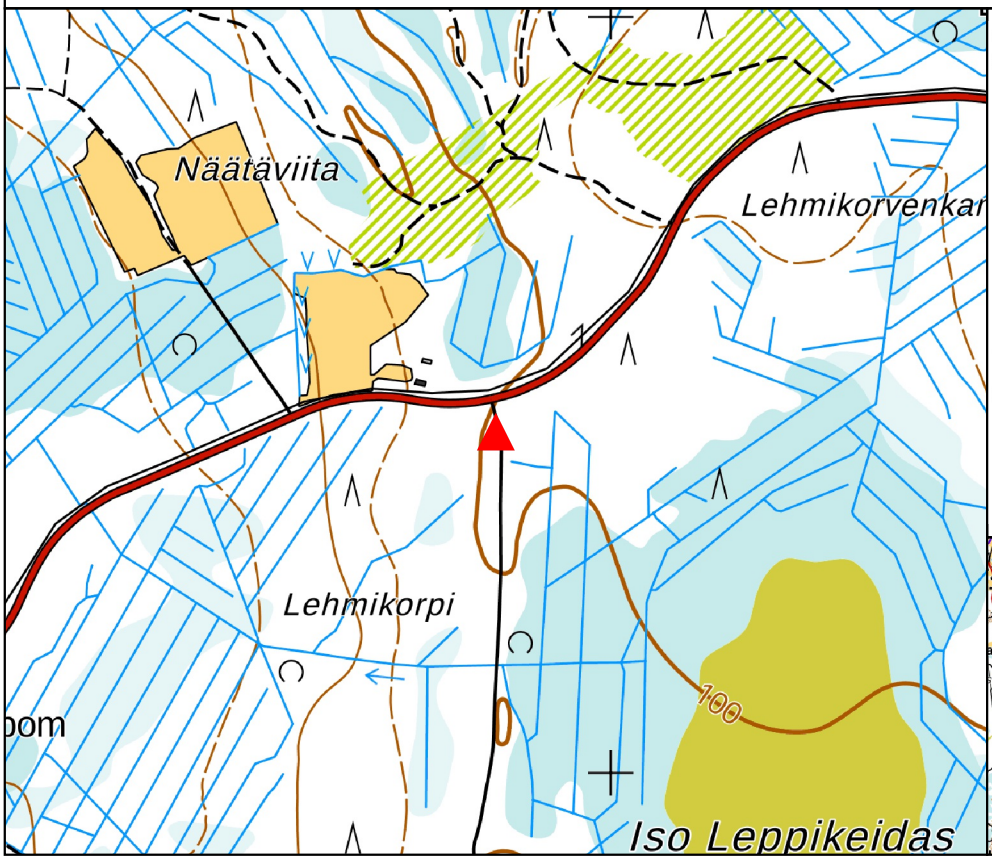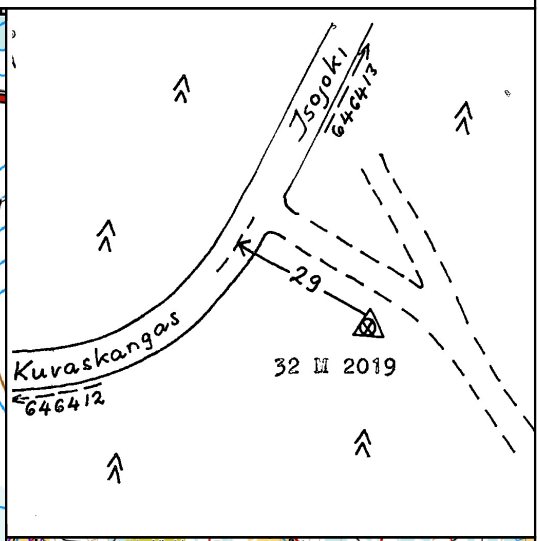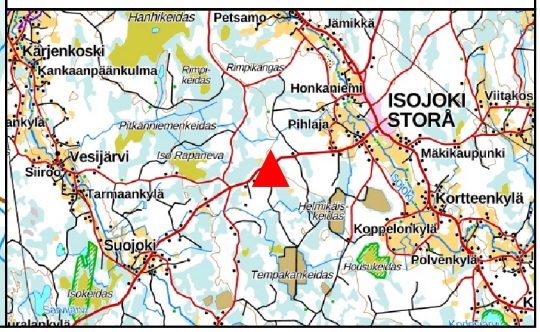
MUUT KOORDINAATIT	KKJ	N60	FOGN
Koordinaatit	**N** **E**	**H 100.607**	**G**
(Gradientit)			**A** **B**
Mittausmenetelmä		**Perusvaaitus**	
Tarkkuusluokka		**(N60) 3**	
Mittaaja		**Maanmittauslaitos**	
Viite		**6464.**