KIINTOPISTEEN 33M0750 PISTEKORTTI

Kunta / Nimi	**Heinävesi / Tavinmäki**

PAIKANNUSKOORDINAATIT	N	E	H
ETRS-TM35FIN / N2000	**N 6909610.6**	**E 580361.5**	**H 148.8**
EUREF-FIN-GRS80	**φ 62° 18' 33.83"**	**λ 28° 33' 0.47"**	

Mittausmenetelmä N/E	**Kolmiomittaus**
Mittausmenetelmä H	**Trigonometrinen**
Keskus- ja lisukemerkki	**pultti ja kolmio ja vuosiluku**
Kohdistusmerkki	
Alusta	**kivessä**
GPS-sopivuus	**Ei tietoa (0)**
Muita tietoja	

EUREF-FIN-KOORDINAATIT	N	E	H
ETRS-TM35FIN	**N**	**E**	
EUREF-FIN-GRS80h	**φ**	**λ**	**h**
Mittausmenetelmä			
Tarkkuusluokka			
Mittaaja			
Viite			

UTM-karttalehti	**N5233C2**
KKJ-karttalehti	**421203a**
Maastotarkistus tehty	
Todettu hävinneeksi	

PISTEEN LÄHISIJAINTI	
Kiinnityskohde	
Suunta	
Etäisyys (m)	
Maanpinnasta (m)	

N2000-KORKEUS	
H	**148.8**
Mittausmenetelmä	**Muunnettu N60:stä**
Tarkkuusluokka	
Mittaaja	
Viite	
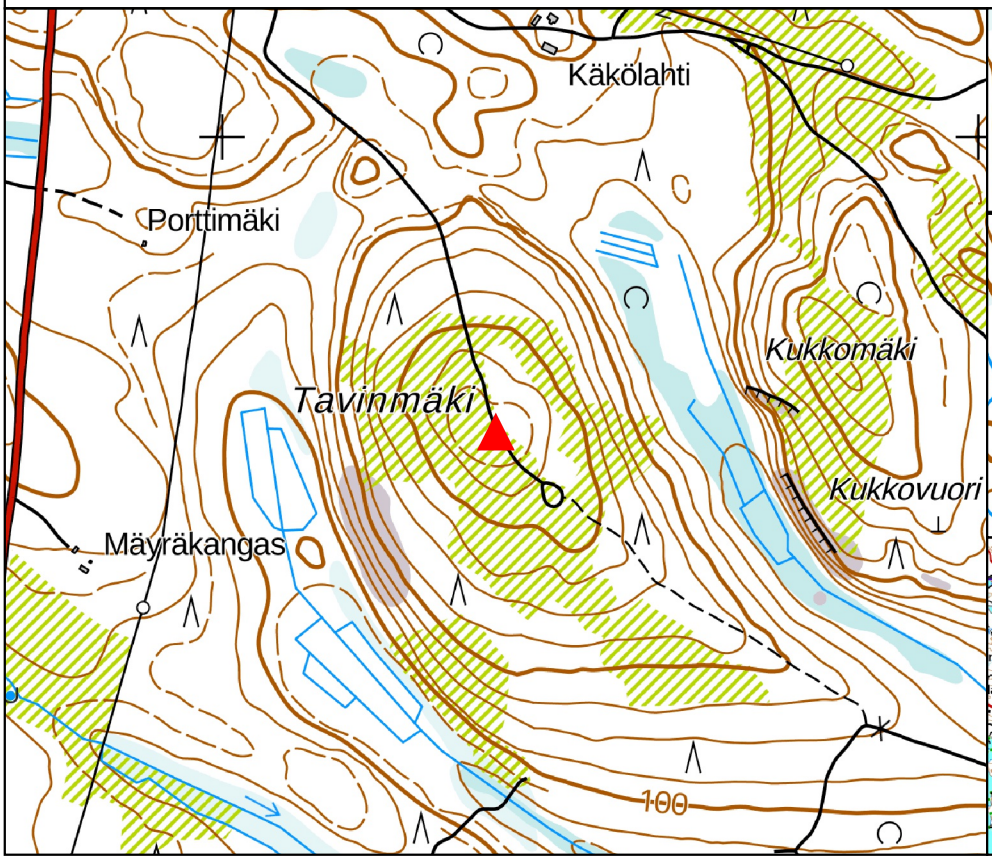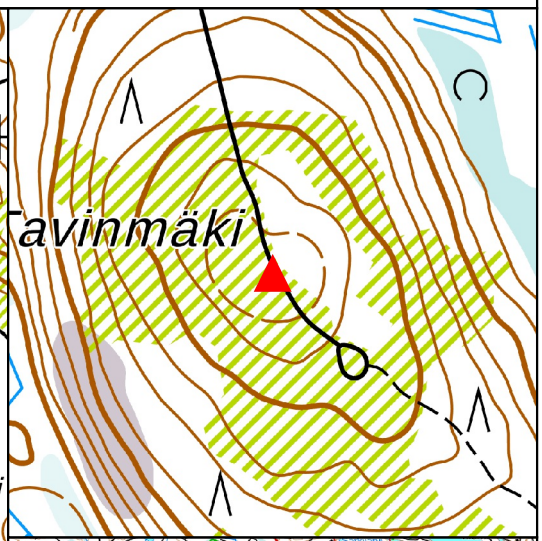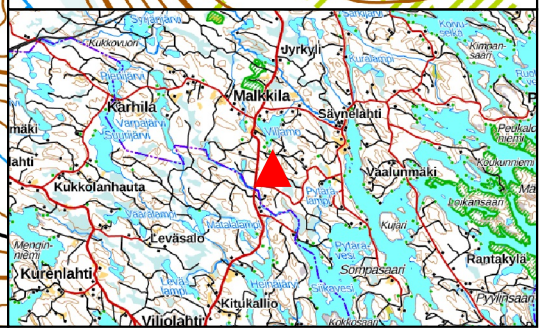
MUUT KOORDINAATIT	KKJ	N60	FOGN
Koordinaatit	**N 6912507.054** **E 3580564.902**	**H 148.6**	**G**
(Gradientit)			**A** **B**
Mittausmenetelmä	**Kolmiomittaus**	**Trigonometrinen**	
Tarkkuusluokka	**(KKJ) 2**	**(N60) Ei luokkaa**	
Mittaaja	**Maanmittauslaitos**	**Tuntematon mittaaja**	
Viite	**4205.1**