KIINTOPISTEEN 350 PISTEKORTTI

Kunta / Nimi	**Jyväskylä**

PAIKANNUSKOORDINAATIT	N	E	H
ETRS-TM35FIN / N2000	**N 6895443.5**	**E 432670.4**	**H 146.3**
EUREF-FIN-GRS80	**φ 62° 11' 5.41"**	**λ 25° 42' 23.84"**	

Mittausmenetelmä N/E	**Ilmakuvakartoitus**
Mittausmenetelmä H	**Perusvaaitus**
Keskus- ja lisukemerkki	**pultti**
Kohdistusmerkki	
Alusta	**kivessä**
GPS-sopivuus	**Ei tietoa (0)**
Muita tietoja	

EUREF-FIN-KOORDINAATIT	N	E	H
ETRS-TM35FIN	**N**	**E**	
EUREF-FIN-GRS80h	**φ**	**λ**	**h**
Mittausmenetelmä			
Tarkkuusluokka			
Mittaaja			
Viite			

UTM-karttalehti	**N4324A3**
KKJ-karttalehti	**321204b**
Maastotarkistus tehty	
Todettu hävinneeksi	

PISTEEN LÄHISIJAINTI	
Kiinnityskohde	**tiestä**
Suunta	**luoteeseen**
Etäisyys (m)	**16.2**
Maanpinnasta (m)	**0.3**

N2000-KORKEUS	
H	**146.295**
Mittausmenetelmä	**Perusvaaitus**
Tarkkuusluokka	**(N2000) 2**
Mittaaja	**Maanmittauslaitos**
Viite	**082A1**
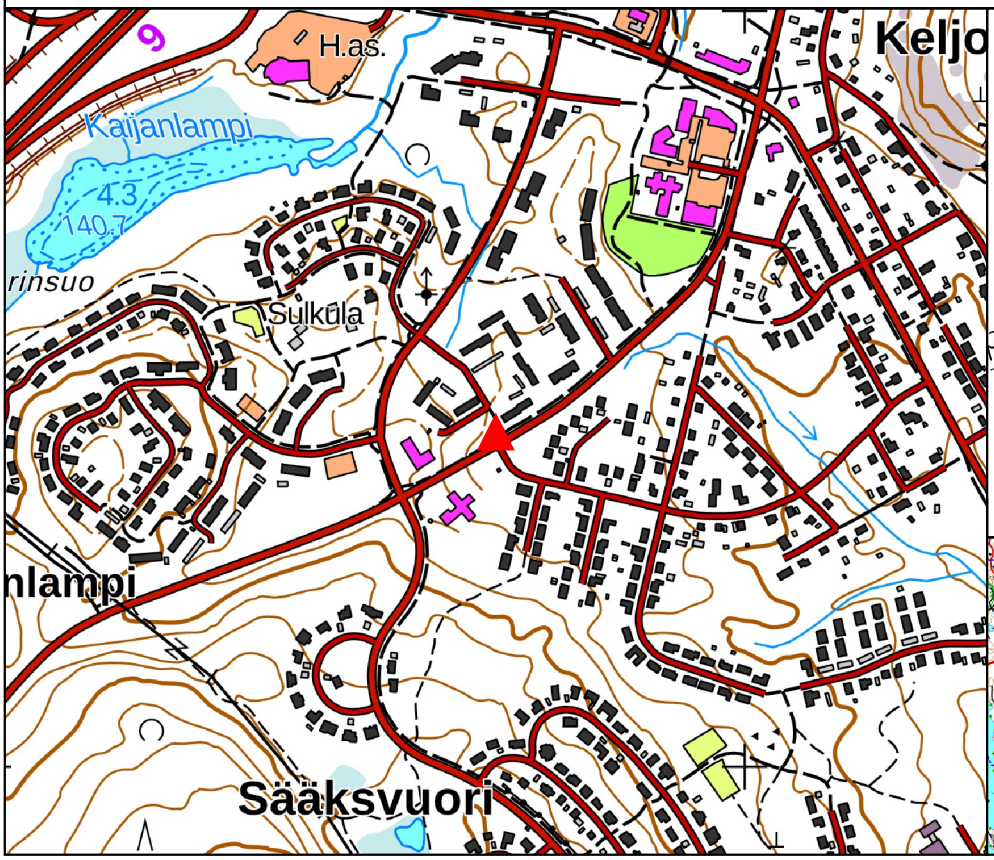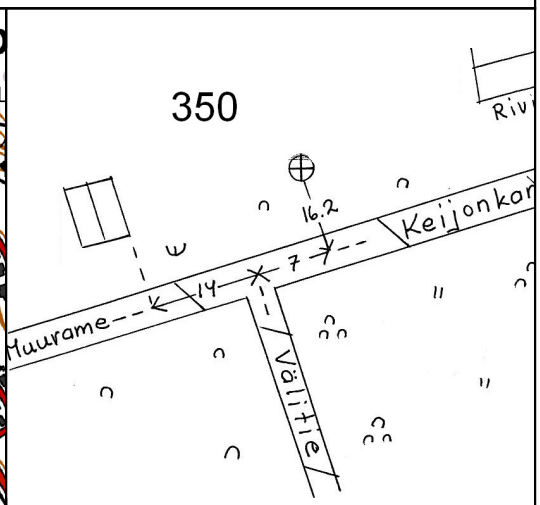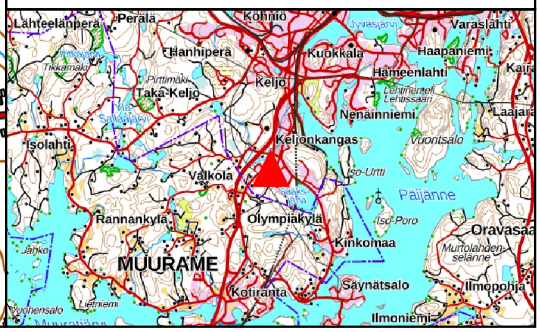
MUUT KOORDINAATIT	KKJ	N60	FOGN
Koordinaatit	**N** **E**	**H 145.995**	**G**
(Gradientit)			**A** **B**
Mittausmenetelmä		**Perusvaaitus**	
Tarkkuusluokka		**(N60) 1b**	
Mittaaja		**Maanmittauslaitos**	
Viite		**5622.2**