KIINTOPISTEEN 35011 PISTEKORTTI

Kunta / Nimi	**Kauniainen**

PAIKANNUSKOORDINAATIT	N	E	H
ETRS-TM35FIN / N2000	**N 6677131.2**	**E 373858.1**	**H 24.0**
EUREF-FIN-GRS80	**φ 60° 12' 41.08"**	**λ 24° 43' 25.13"**	

Mittausmenetelmä N/E	**Navigaattori**
Mittausmenetelmä H	**Tarkkavaaitus**
Keskus- ja lisukemerkki	**pallopäinen pultti**
Kohdistusmerkki	
Alusta	**kalliossa**
GPS-sopivuus	**Ei tietoa (0)**
Muita tietoja	

EUREF-FIN-KOORDINAATIT	N	E	H
ETRS-TM35FIN	**N**	**E**	
EUREF-FIN-GRS80h	**φ**	**λ**	**h**
Mittausmenetelmä			
Tarkkuusluokka			
Mittaaja			
Viite			

UTM-karttalehti	**L4131F4**
KKJ-karttalehti	**203403b**
Maastotarkistus tehty	
Todettu hävinneeksi	

PISTEEN LÄHISIJAINTI	
Kiinnityskohde	**rautatiestä**
Suunta	**pohjoiseen**
Etäisyys (m)	**23.2**
Maanpinnasta (m)	

N2000-KORKEUS	
H	**24.004**
Mittausmenetelmä	**Tarkkavaaitus**
Tarkkuusluokka	**(N2000) 1**
Mittaaja	**Geodeettinen laitos**
Viite	**GL2007**
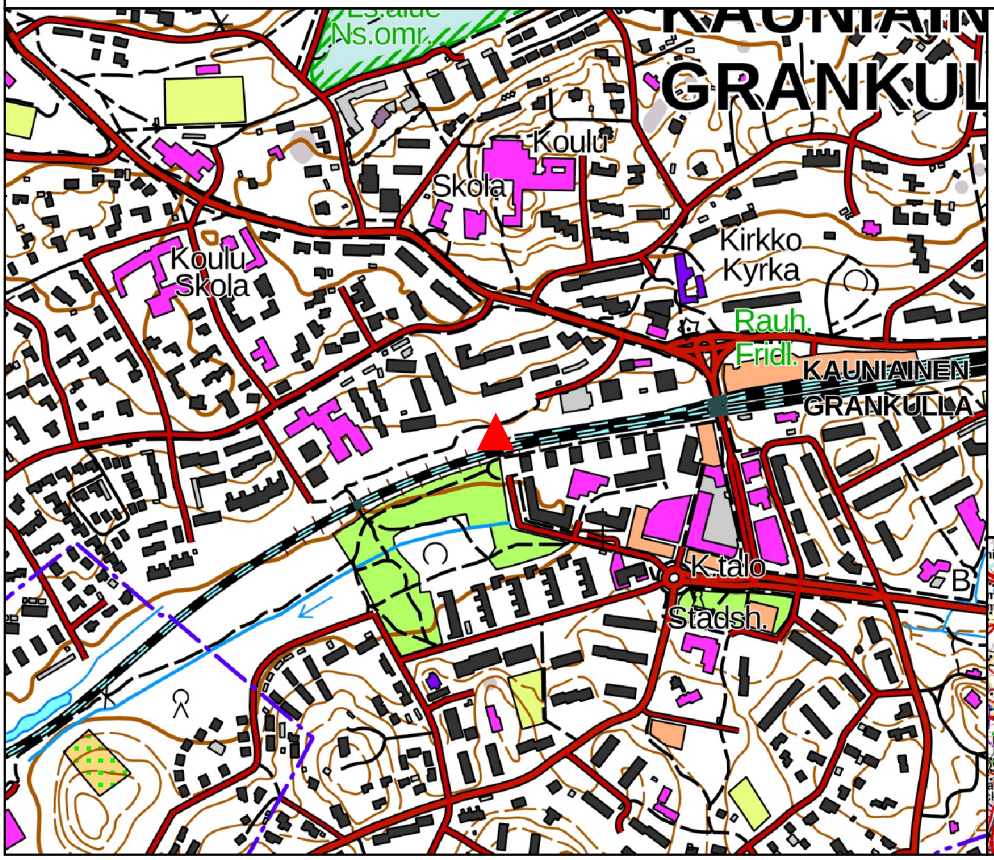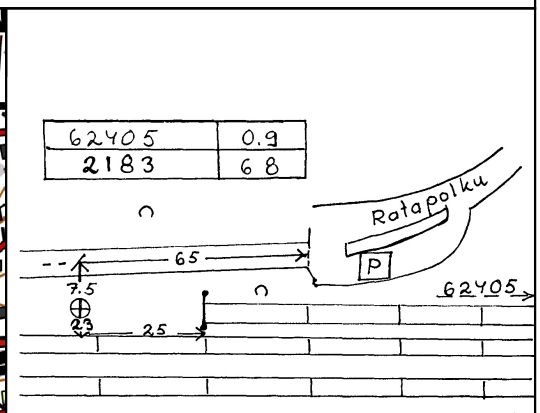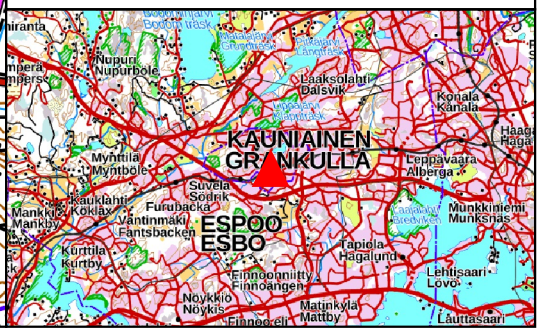
MUUT KOORDINAATIT	KKJ	N60	FOGN
Koordinaatit	**N** **E**	**H 23.754**	**G**
(Gradientit)			**A** **B**
Mittausmenetelmä		**Tarkkavaaitus**	
Tarkkuusluokka		**(N60) 1**	
Mittaaja		**Geodeettinen laitos**	
Viite		**GL1.**