KIINTOPISTEEN 36017 PISTEKORTTI

Kunta / Nimi	**Akaa**

PAIKANNUSKOORDINAATIT	N	E	H
ETRS-TM35FIN / N2000	**N 6779252.3**	**E 321150.0**	**H 102.3**
EUREF-FIN-GRS80	**φ 61° 06' 25.51"**	**λ 23° 40' 51.79"**	

Mittausmenetelmä N/E	**Karttapaikannus**
Mittausmenetelmä H	**Tarkkavaaitus**
Keskus- ja lisukemerkki	**pallopäinen pultti**
Kohdistusmerkki	
Alusta	**rakennuksen perustassa**
GPS-sopivuus	**Sopimaton (1)**
Muita tietoja	**Entisen asemarakennuksen perustassa**

EUREF-FIN-KOORDINAATIT	N	E	H
ETRS-TM35FIN	**N**	**E**	
EUREF-FIN-GRS80h	**φ**	**λ**	**h**
Mittausmenetelmä			
Tarkkuusluokka			
Mittaaja			
Viite			

UTM-karttalehti	**M4112E2**
KKJ-karttalehti	**211407b**
Maastotarkistus tehty	**05.10.2005**
Todettu hävinneeksi	

PISTEEN LÄHISIJAINTI	
Kiinnityskohde	**rautatiestä**
Suunta	**luoteeseen**
Etäisyys (m)	**14.7**
Maanpinnasta (m)	**0.1**

N2000-KORKEUS	
H	**102.257**
Mittausmenetelmä	**Tarkkavaaitus**
Tarkkuusluokka	**(N2000) 1**
Mittaaja	**Geodeettinen laitos**
Viite	**GL2007**
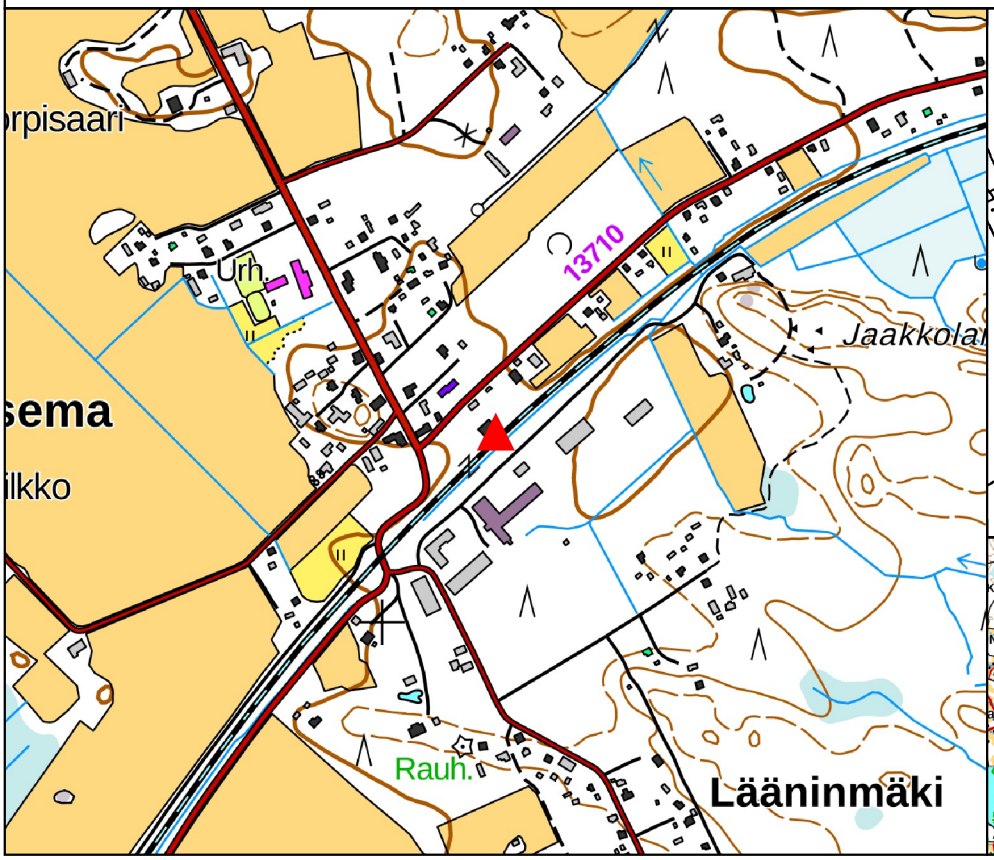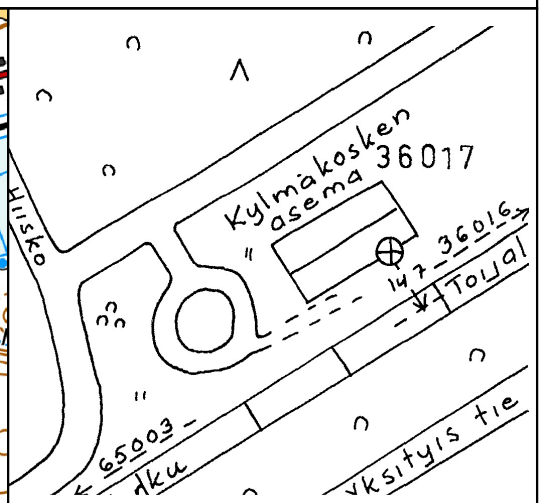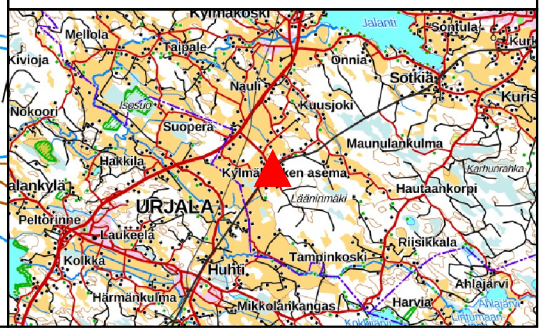
MUUT KOORDINAATIT	KKJ	N60	FOGN
Koordinaatit	**N** **E**	**H 101.946**	**G**
(Gradientit)			**A** **B**
Mittausmenetelmä		**Tarkkavaaitus**	
Tarkkuusluokka		**(N60) 1**	
Mittaaja		**Geodeettinen laitos**	
Viite		**GL6.**