KIINTOPISTEEN 36039 PISTEKORTTI

Kunta / Nimi	**Raasepori**

PAIKANNUSKOORDINAATIT	N	E	H
ETRS-TM35FIN / N2000	**N 6666499.6**	**E 312129.3**	**H 9.5**
EUREF-FIN-GRS80	**φ 60° 05' 32.46"**	**λ 23° 37' 17.01"**	

Mittausmenetelmä N/E	**Ilmakuvakartoitus**
Mittausmenetelmä H	**Tarkkavaaitus**
Keskus- ja lisukemerkki	**pultti**
Kohdistusmerkki	
Alusta	**kalliossa**
GPS-sopivuus	**Sopimaton (1)**
Muita tietoja	

EUREF-FIN-KOORDINAATIT	N	E	H
ETRS-TM35FIN	**N**	**E**	
EUREF-FIN-GRS80h	**φ**	**λ**	**h**
Mittausmenetelmä			
Tarkkuusluokka			
Mittaaja			
Viite			

UTM-karttalehti	**L4111A3**
KKJ-karttalehti	**201405c**
Maastotarkistus tehty	**21.09.2011**
Todettu hävinneeksi	

PISTEEN LÄHISIJAINTI	
Kiinnityskohde	**tiestä**
Suunta	**lounaaseen**
Etäisyys (m)	**10.8**
Maanpinnasta (m)	

N2000-KORKEUS	
H	**9.492**
Mittausmenetelmä	**Tarkkavaaitus**
Tarkkuusluokka	**(N2000) 1**
Mittaaja	**Geodeettinen laitos**
Viite	**GL2007**

MUUT KOORDINAATIT	KKJ	N60	FOGN
Koordinaatit	**N** **E**	**H 9.238**	**G**
(Gradientit)			**A** **B**
Mittausmenetelmä		**Tarkkavaaitus**	
Tarkkuusluokka		**(N60) 1**	
Mittaaja		**Geodeettinen laitos**	
Viite		**GL5.**	

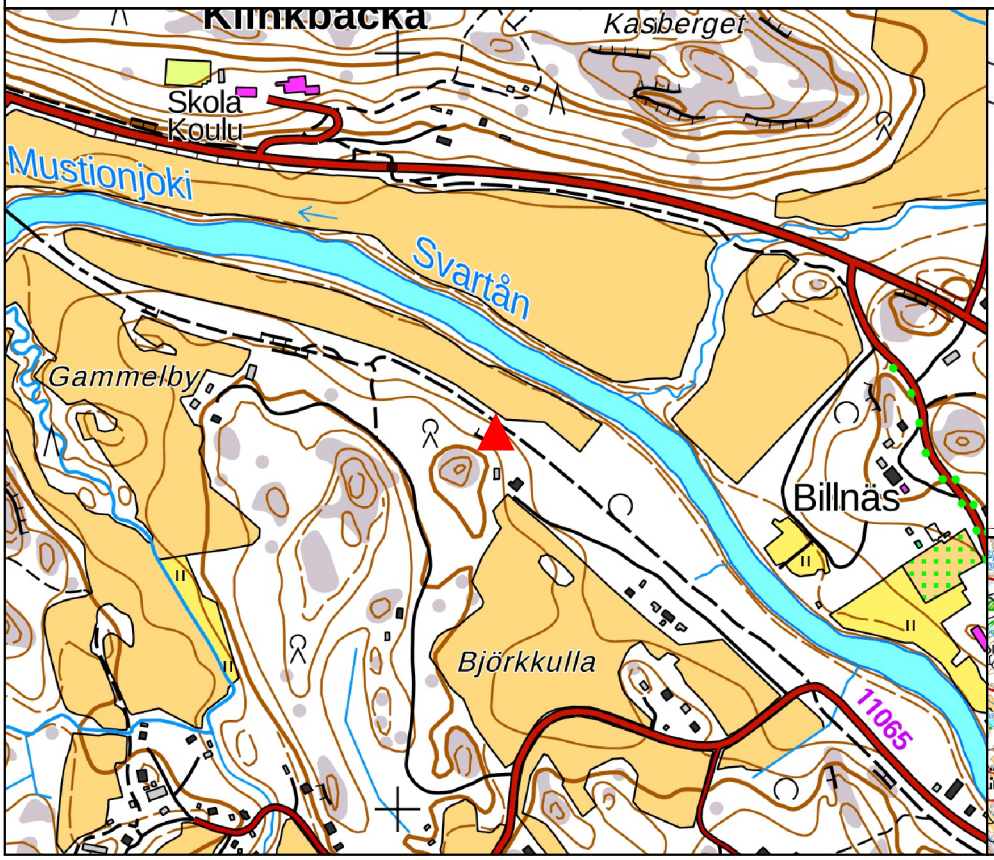

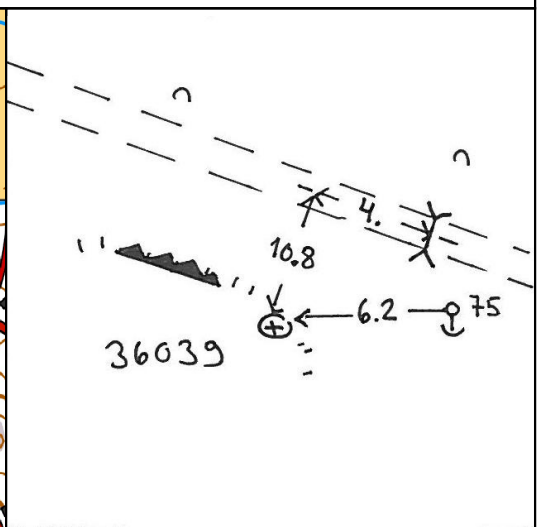

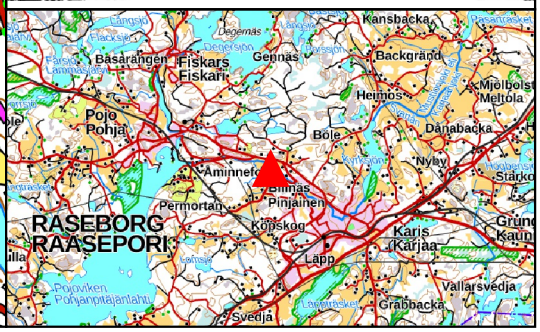
Kansbacka
Degerås
Basarängen
Fiskars
Fiskari
Gennäs
Backgrund
Heimos
Mjölbolsta
Meltola
Pojo
Pohja
Bole
Dånabacka
Nyby
Aminnefors
Billnäs
Pinjainen
Permortan
Köpskog
RASEBORG
RAASEPORI
Karis
Karjaa
Lappträsket
Lappträsket
Lappträsket