KIINTOPISTEEN 38042 PISTEKORTTI

Kunta / Nimi	**Virolahti / Vaalimaa**

PAIKANNUSKOORDINAATIT	N	E	H
ETRS-TM35FIN / N2000	**N 6719133.0**	**E 546034.0**	**H 39.2**
EUREF-FIN-GRS80	**φ 60° 36' 19.52"**	**λ 27° 50' 26.65"**	

Mittausmenetelmä N/E	**Staattinen GNSS-mittaus**
Mittausmenetelmä H	**Tarkkavaaitus**
Keskus- ja lisukemerkki	**pallopäinen pultti**
Kohdistusmerkki	
Alusta	**kalliossa**
GPS-sopivuus	**Hyvä (4)**
Muita tietoja	**Rouvanmäentieltä 210 m sivutietä länteen varastoalueen pohjoispuolelle**

EUREF-FIN-KOORDINAATIT	N	E	H
ETRS-TM35FIN	**N 6719132.993**	**E 546034.009**	
EUREF-FIN-GRS80h	**φ 60° 36' 19.51801"**	**λ 27° 50' 26.65008"**	**h 53.846**

Mittausmenetelmä	**Staattinen GNSS-mittaus**
Tarkkuusluokka	**(EUREF-FIN) E3**
Mittaaja	**Maanmittauslaitos**
Viite	**Euref2013**

UTM-karttalehti	**L5213G4**
KKJ-karttalehti	**304402c**
Maastotarkistus tehty	**11.07.2013**
Todettu hävinneeksi	

PISTEEN LÄHISIJAINTI

Kiinnityskohde	**tiestä**
Suunta	**pohjoiseen**
Etäisyys (m)	**6.0**
Maanpinnasta (m)	

N2000-KORKEUS

H	**39.235**
Mittausmenetelmä	**Tarkkavaaitus**
Tarkkuusluokka	**(N2000) 1**
Mittaaja	**Geodeettinen laitos**
Viite	**GL2007**
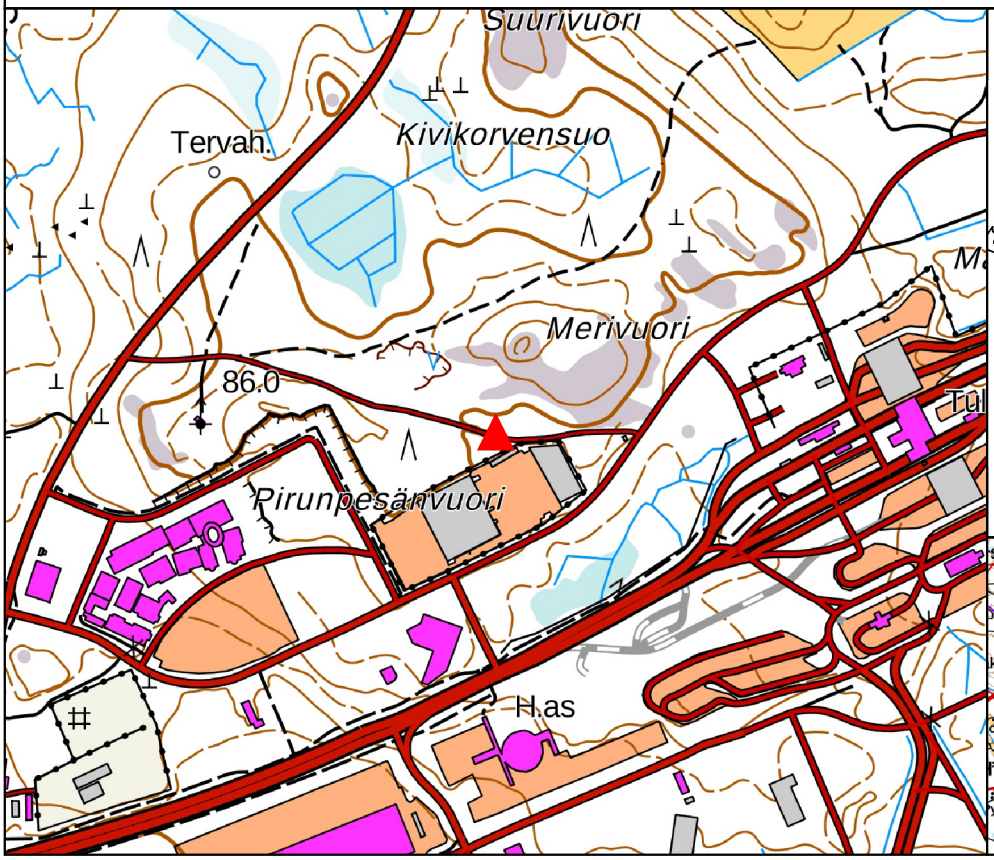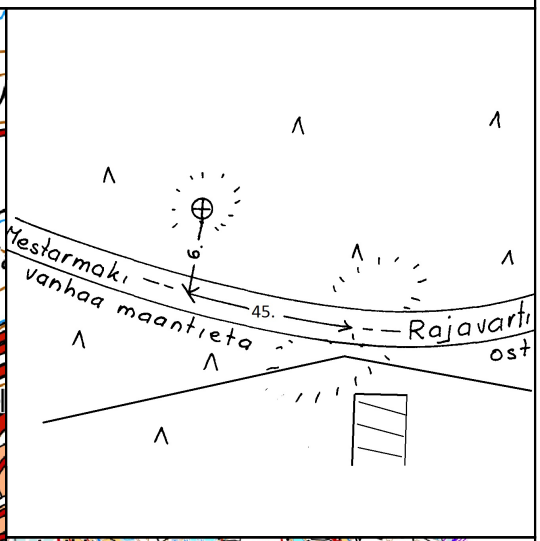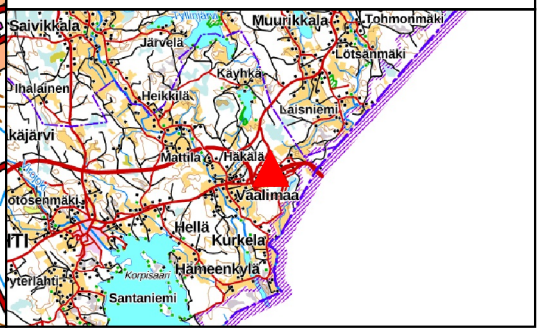
MUUT KOORDINAATIT	KKJ	N60	FOGN
Koordinaatit	**N** **E**	**H 39.030**	**G**
(Gradientit)			**A** **B**
Mittausmenetelmä		**Tarkkavaaitus**	
Tarkkuusluokka		**(N60) 1**	
Mittaaja		**Geodeettinen laitos**	
Viite		**GL14.**