KIINTOPISTEEN 3860 PISTEKORTTI

Kunta / Nimi	**Vieremä**

PAIKANNUSKOORDINAATIT	N	E	H
ETRS-TM35FIN / N2000	**N 7081684.4**	**E 495461.8**	**H 119.5**
EUREF-FIN-GRS80	**φ 63° 51' 44.64"**	**λ 26° 54' 27.62"**	

Mittausmenetelmä N/E	**Karttapaikannus**
Mittausmenetelmä H	**Perusvaaitus**
Keskus- ja lisukemerkki	**pultti**
Kohdistusmerkki	
Alusta	**kalliossa**
GPS-sopivuus	**Ei tietoa (0)**
Muita tietoja	

EUREF-FIN-KOORDINAATIT	N	E	H
ETRS-TM35FIN	**N**	**E**	
EUREF-FIN-GRS80h	**φ**	**λ**	**h**
Mittausmenetelmä			
Tarkkuusluokka			
Mittaaja			
Viite			

UTM-karttalehti	**Q4343H1**
KKJ-karttalehti	**332411c**
Maastotarkistus tehty	
Todettu hävinneeksi	

PISTEEN LÄHISIJAINTI	
Kiinnityskohde	**tiestä**
Suunta	**itään**
Etäisyys (m)	**8.0**
Maanpinnasta (m)	

N2000-KORKEUS	
H	**119.460**
Mittausmenetelmä	**Perusvaaitus**
Tarkkuusluokka	**(N2000) 2**
Mittaaja	**Maanmittauslaitos**
Viite	**152B1**
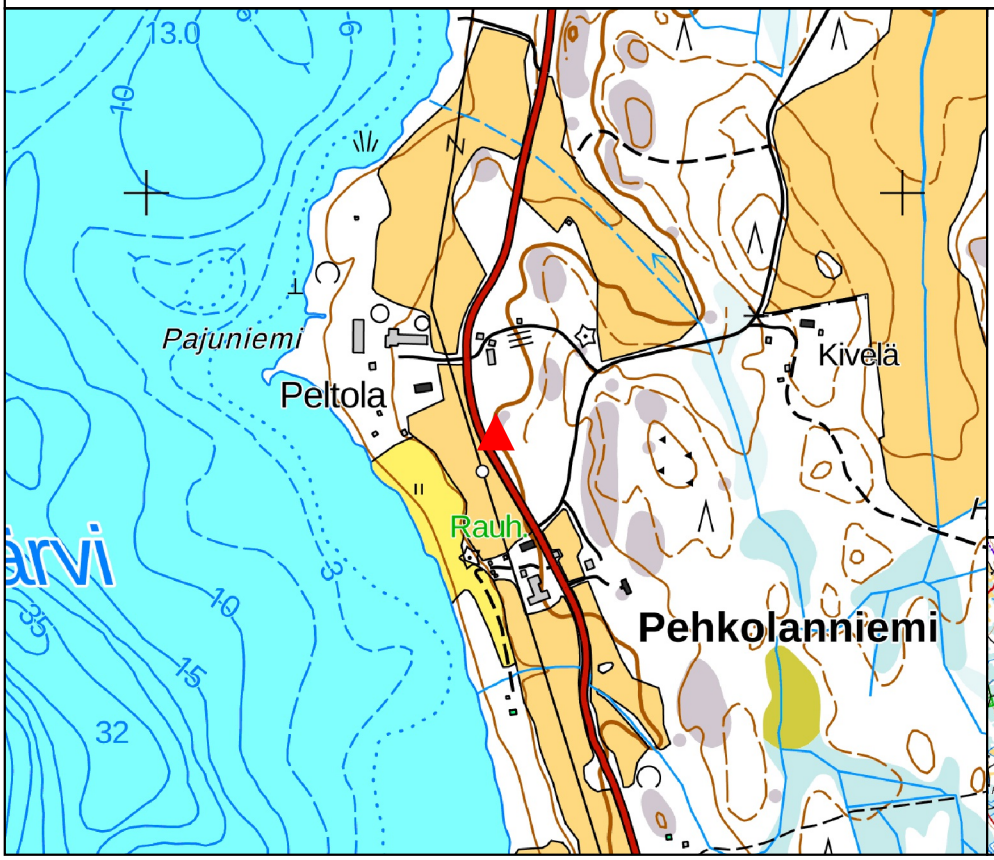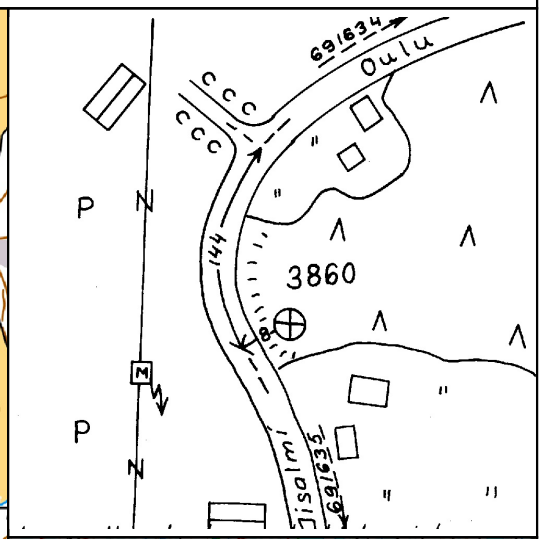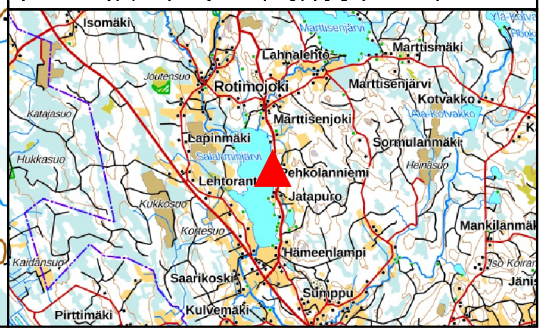
MUUT KOORDINAATIT	KKJ	N60	FOGN
Koordinaatit	**N** **E**	**H 119.141**	**G**
(Gradientit)			**A** **B**
Mittausmenetelmä		**Perusvaaitus**	
Tarkkuusluokka		**(N60) 1b**	
Mittaaja		**Maanmittauslaitos**	
Viite		**HT134.**