KIINTOPISTEEN 39A40 PISTEKORTTI

Kunta / Nimi	**Kemiönsaari**

PAIKANNUSKOORDINAATIT	N	E	H
ETRS-TM35FIN / N2000	**N 6655047.0**	**E 241669.5**	**H 1.1**
EUREF-FIN-GRS80	**φ 59° 57' 5.41"**	**λ 22° 22' 22.17"**	

Mittausmenetelmä N/E	**Karttapaikannus**
Mittausmenetelmä H	**Perusvaaitus**
Keskus- ja lisukemerkki	**pultti**
Kohdistusmerkki	
Alusta	**kalliossa**
GPS-sopivuus	**Ei tietoa (0)**
Muita tietoja	

EUREF-FIN-KOORDINAATIT	N	E	H
ETRS-TM35FIN	**N**	**E**	
EUREF-FIN-GRS80h	**φ**	**λ**	**h**
Mittausmenetelmä			
Tarkkuusluokka			
Mittaaja			
Viite			

UTM-karttalehti	**K3424A3**
KKJ-karttalehti	**103312d**
Maastotarkistus tehty	
Todettu hävinneeksi	

PISTEEN LÄHISIJAINTI	
Kiinnityskohde	**polusta**
Suunta	
Etäisyys (m)	
Maanpinnasta (m)	

N2000-KORKEUS	
H	**1.14**
Mittausmenetelmä	**Muunnettu N60:stä**
Tarkkuusluokka	
Mittaaja	
Viite	
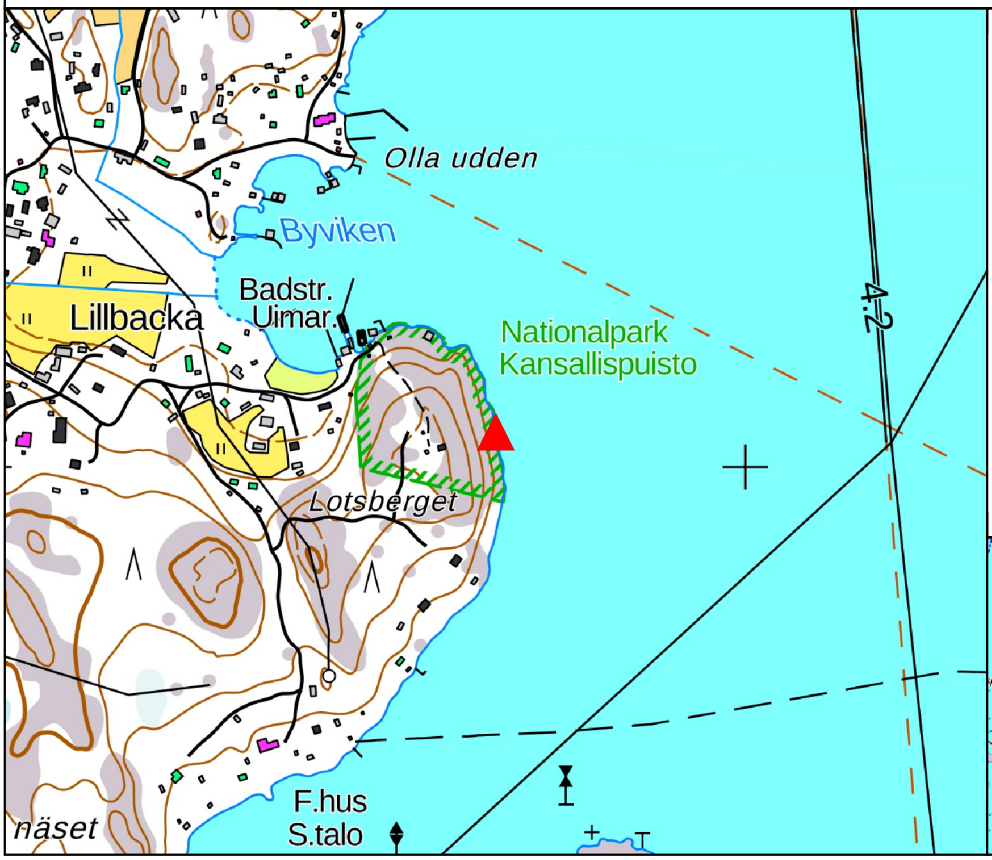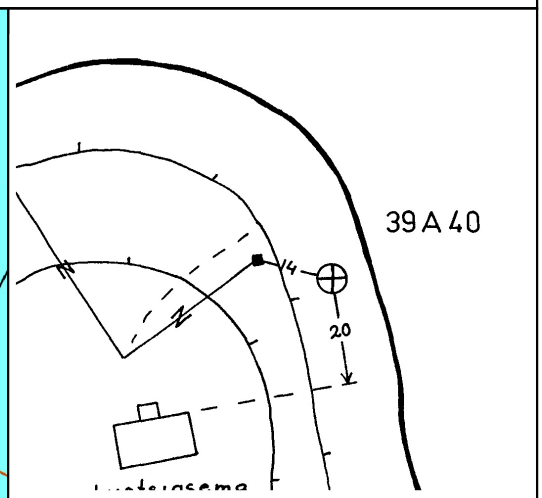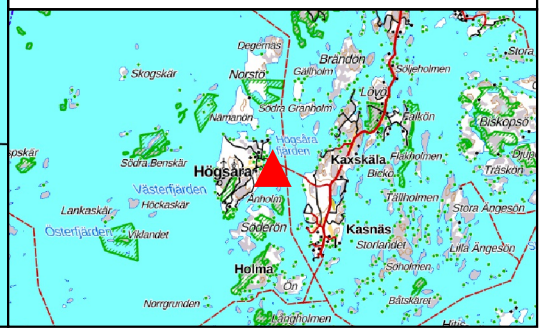
MUUT KOORDINAATIT	KKJ	N60	FOGN
Koordinaatit	**N** **E**	**H 0.864**	**G**
(Gradientit)			**A** **B**
Mittausmenetelmä		**Perusvaaitus**	
Tarkkuusluokka		**(N60) 1b**	
Mittaaja		**Maanmittauslaitos**	
Viite		**7327.2**