KIINTOPISTEEN 40M0531 PISTEKORTTI

Kunta / Nimi	**Savonlinna / Rönkönvaara**

PAIKANNUSKOORDINAATIT	N	E	H
ETRS-TM35FIN / N2000	**N 6914214.1**	**E 613299.7**	**H 182.7**
EUREF-FIN-GRS80	**φ 62° 20' 31.76"**	**λ 29° 11' 16.88"**	

Mittausmenetelmä N/E	**Kolmiomittaus**
Mittausmenetelmä H	**Trigonometrinen**
Keskus- ja lisukemerkki	**pultti ja kolmio**
Kohdistusmerkki	
Alusta	**kalliossa**
GPS-sopivuus	**Ei tietoa (0)**
Muita tietoja	

VARAMERKIT	Suunta (UTM deg)	Etäisyys (m)
40M0531vmA	**15.73**	**7.059**
40M0531vmB	**87.07**	**10.747**
40M0531vmC	**222.26**	**10.757**

EUREF-FIN-KOORDINAATIT	N	E	H
ETRS-TM35FIN	**N**	**E**	
EUREF-FIN-GRS80h	**φ**	**λ**	**h**

Mittausmenetelmä	
Tarkkuusluokka	
Mittaaja	
Viite	

UTM-karttalehti	**N5411F3**
KKJ-karttalehti	**421212d**
Maastotarkistus tehty	
Todettu hävinneeksi	

PISTEEN LÄHISIJAINTI	
Kiinnityskohde	
Suunta	
Etäisyys (m)	
Maanpinnasta (m)	

N2000-KORKEUS	
H	**182.7**
Mittausmenetelmä	**Muunnettu N60:stä**
Tarkkuusluokka	
Mittaaja	
Viite	
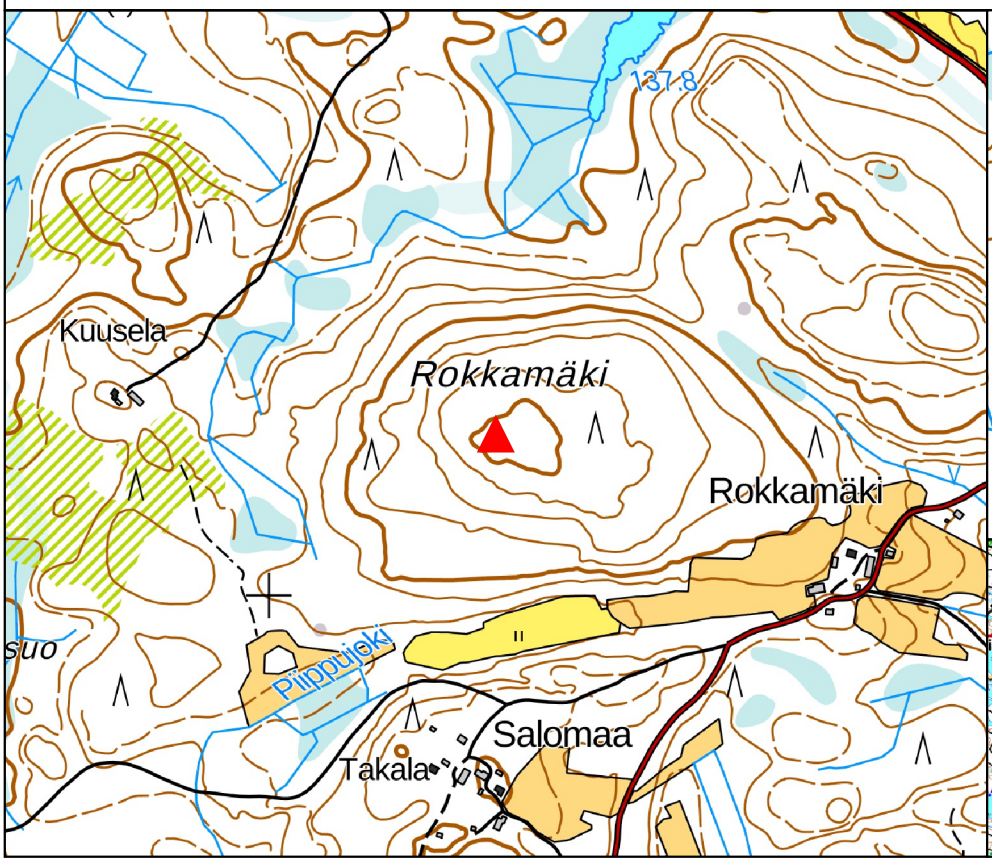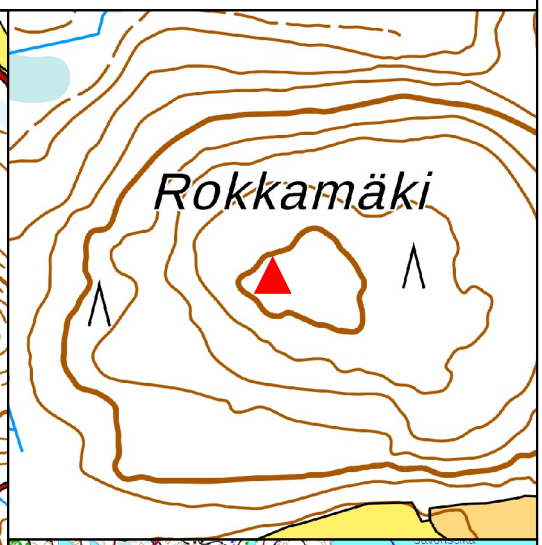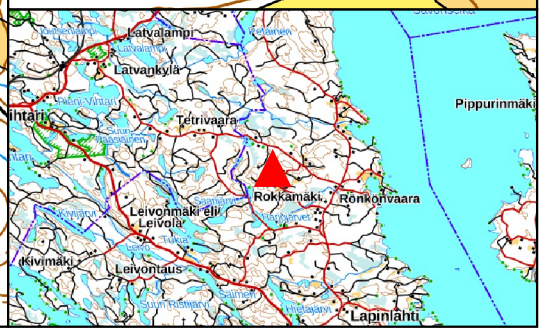
MUUT KOORDINAATIT	KKJ	N60	FOGN
Koordinaatit	**N 6917112.279** **E 3613516.461**	**H 182.5**	**G**
(Gradientit)			**A** **B**
Mittausmenetelmä	**Kolmiomittaus**	**Trigonometrinen**	
Tarkkuusluokka	**(KKJ) 2**	**(N60) Ei luokkaa**	
Mittaaja	**Maanmittauslaitos**	**Tuntematon mittaaja**	
Viite	**4201.4**