KIINTOPISTEEN 415 PISTEKORTTI

Kunta / Nimi	**Kouvola**

PAIKANNUSKOORDINAATIT	N	E	H
ETRS-TM35FIN / N2000	**N 6743411.4**	**E 486722.7**	**H 55.1**
EUREF-FIN-GRS80	**φ 60° 49' 32.95"**	**λ 26° 45' 21.06"**	

Mittausmenetelmä N/E	**Ilmakuvakartoitus**
Mittausmenetelmä H	**Tarkkavaaitus**
Keskus- ja lisukemerkki	**pultti**
Kohdistusmerkki	
Alusta	**kalliossa**
GPS-sopivuus	**Ei tietoa (0)**
Muita tietoja	

EUREF-FIN-KOORDINAATIT	N	E	H
ETRS-TM35FIN	**N**	**E**	
EUREF-FIN-GRS80h	**φ**	**λ**	**h**
Mittausmenetelmä			
Tarkkuusluokka			
Mittaaja			
Viite			

UTM-karttalehti	**L4443C4**
KKJ-karttalehti	**311307d**
Maastotarkistus tehty	
Todettu hävinneeksi	

PISTEEN LÄHISIJAINTI	
Kiinnityskohde	**rautatiestä**
Suunta	**länteen**
Etäisyys (m)	**11.6**
Maanpinnasta (m)	

N2000-KORKEUS	
H	**55.080**
Mittausmenetelmä	**Tarkkavaaitus**
Tarkkuusluokka	**(N2000) 1**
Mittaaja	**Geodeettinen laitos**
Viite	**GL2007**
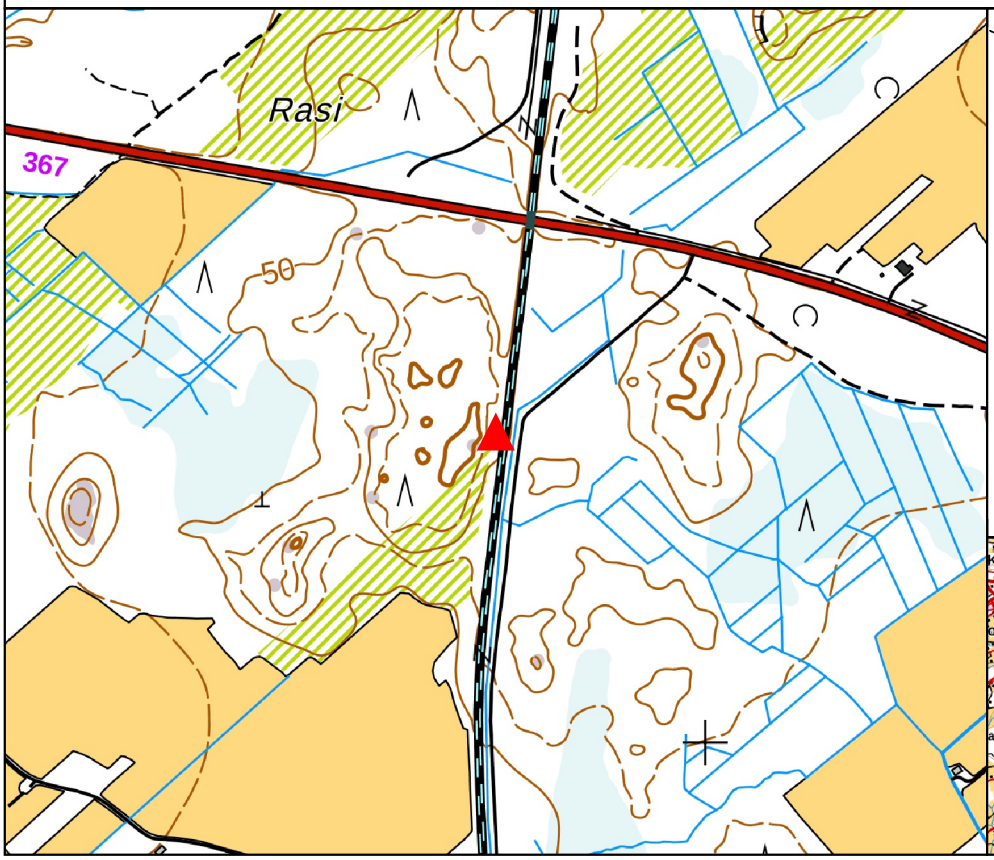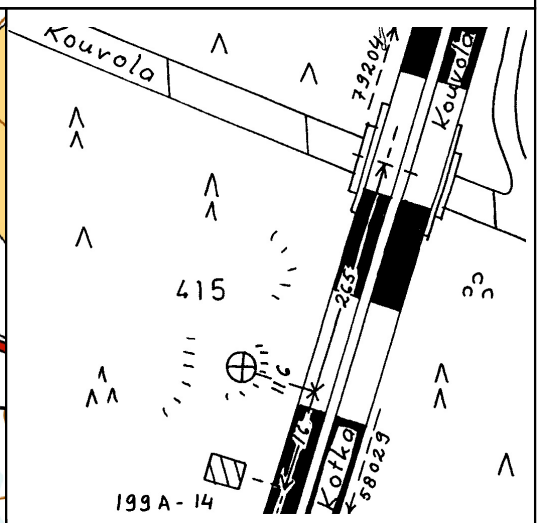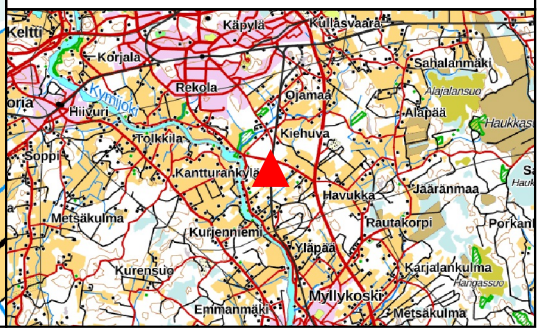
MUUT KOORDINAATIT	KKJ	N60	FOGN
Koordinaatit	**N** **E**	**H 54.868**	**G**
(Gradientit)			**A** **B**
Mittausmenetelmä		**Tarkkavaaitus**	
Tarkkuusluokka		**(N60) 1**	
Mittaaja		**Geodeettinen laitos**	
Viite		**GL10.**