KIINTOPISTEEN 4678 PISTEKORTTI

Kunta / Nimi	**Hyrynsalmi**

PAIKANNUSKOORDINAATIT	N	E	H
ETRS-TM35FIN / N2000	**N 7167821.1**	**E 576789.0**	**H 224.6**
EUREF-FIN-GRS80	**φ 64° 37' 36.01"**	**λ 28° 36' 22.08"**	

Mittausmenetelmä N/E	**RTK-mittaus**
Mittausmenetelmä H	**Perusvaaitus**
Keskus- ja lisukemerkki	**pultti ja numerot**
Kohdistusmerkki	
Alusta	**kalliossa**
GPS-sopivuus	**Välttävä (2)**
Muita tietoja	

EUREF-FIN-KOORDINAATIT	N	E	H
ETRS-TM35FIN	**N**	**E**	
EUREF-FIN-GRS80h	**φ**	**λ**	**h**
Mittausmenetelmä			
Tarkkuusluokka			
Mittaaja			
Viite			

UTM-karttalehti	**R5134B4**
KKJ-karttalehti	**442105a**
Maastotarkistus tehty	**21.05.2019**
Todettu hävinneeksi	

PISTEEN LÄHISIJAINTI	
Kiinnityskohde	**tiestä**
Suunta	**etelään**
Etäisyys (m)	**15.4**
Maanpinnasta (m)	

N2000-KORKEUS	
H	**224.611**
Mittausmenetelmä	**Perusvaaitus**
Tarkkuusluokka	**(N2000) 3**
Mittaaja	**Maanmittauslaitos**
Viite	**22308**
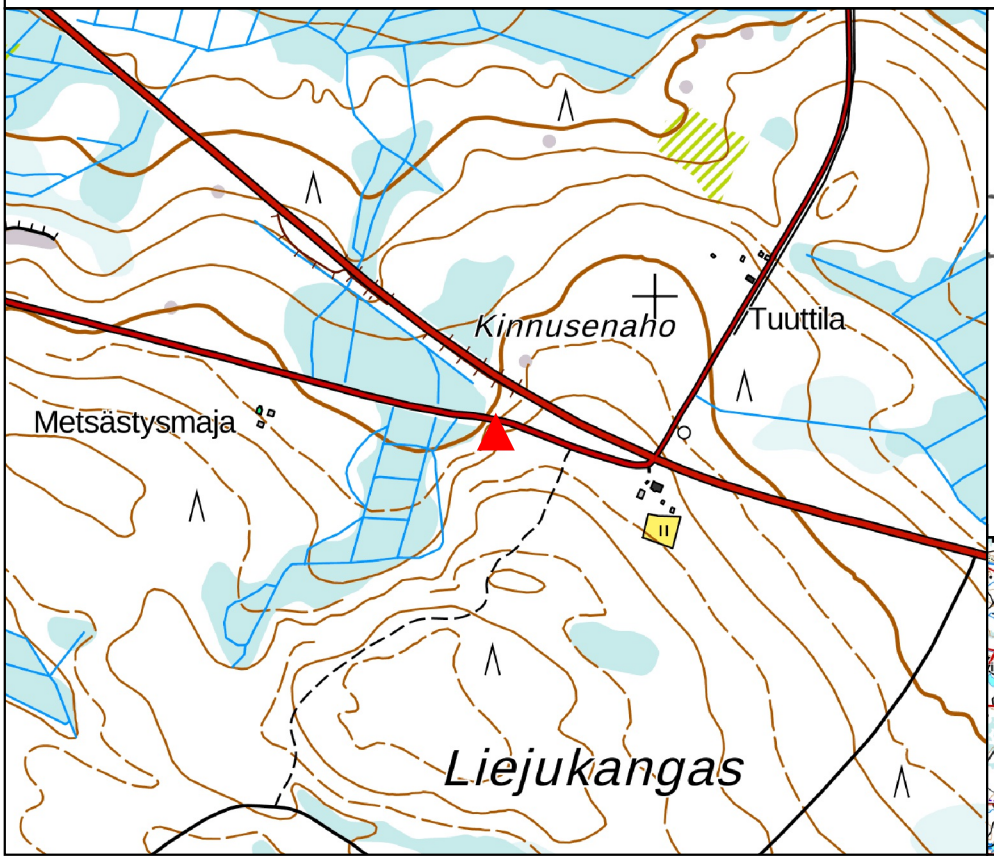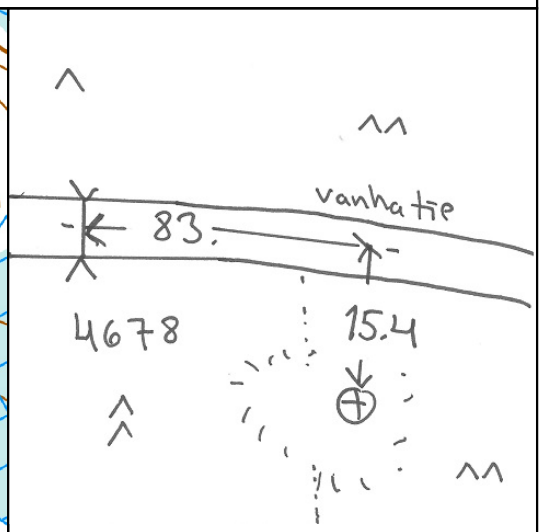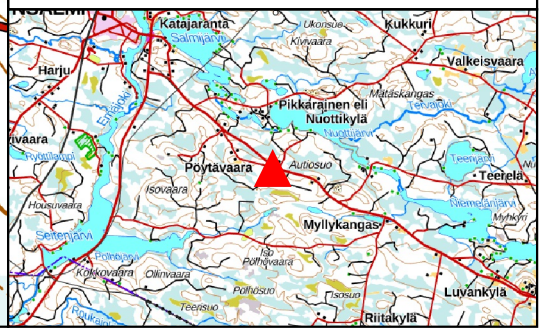
MUUT KOORDINAATIT	KKJ	N60	FOGN
Koordinaatit	**N** **E**	**H 224.320**	**G**
(Gradientit)			**A** **B**
Mittausmenetelmä		**Perusvaaitus**	
Tarkkuusluokka		**(N60) 3**	
Mittaaja		**Maanmittauslaitos**	
Viite		**6632.1**