KIINTOPISTEEN 47112 PISTEKORTTI

Kunta / Nimi	**Pyhäjärvi**

PAIKANNUSKOORDINAATIT	N	E	H
ETRS-TM35FIN / N2000	**N 7063002.6**	**E 447002.5**	**H 149.0**
EUREF-FIN-GRS80	**φ 63° 41' 26.83"**	**λ 25° 55' 41.76"**	

Mittausmenetelmä N/E	**Karttapaikannus**
Mittausmenetelmä H	**Tarkkavaaitus**
Keskus- ja lisukemerkki	**pultti ja numerot**
Kohdistusmerkki	
Alusta	**kalliossa**
GPS-sopivuus	**Sopimaton (1)**
Muita tietoja	

EUREF-FIN-KOORDINAATIT	N	E	H
ETRS-TM35FIN	**N**	**E**	
EUREF-FIN-GRS80h	**φ**	**λ**	**h**
Mittausmenetelmä			
Tarkkuusluokka			
Mittaaja			
Viite			

UTM-karttalehti	**Q4314G1**
KKJ-karttalehti	**332109d**
Maastotarkistus tehty	**28.04.2016**
Todettu hävinneeksi	

PISTEEN LÄHISIJAINTI	
Kiinnityskohde	**rautatiestä**
Suunta	**etelään**
Etäisyys (m)	**10.2**
Maanpinnasta (m)	

N2000-KORKEUS	
H	**149.027**
Mittausmenetelmä	**Tarkkavaaitus**
Tarkkuusluokka	**(N2000) 1**
Mittaaja	**Geodeettinen laitos**
Viite	**GL2007**
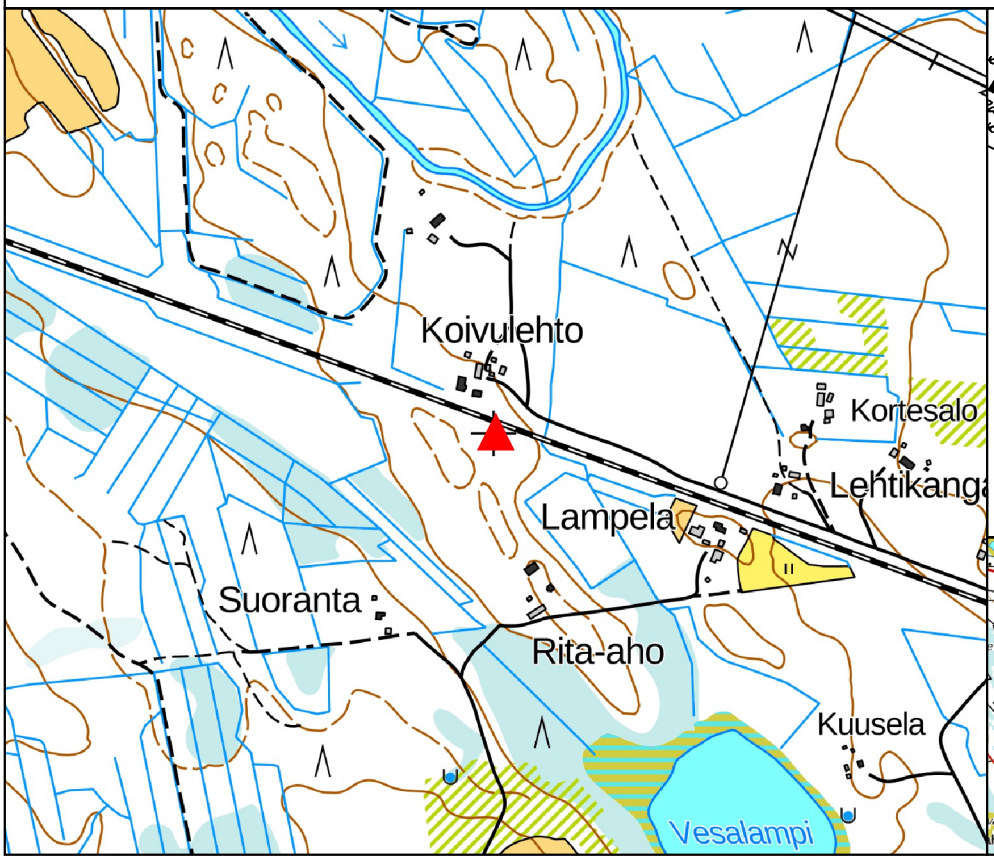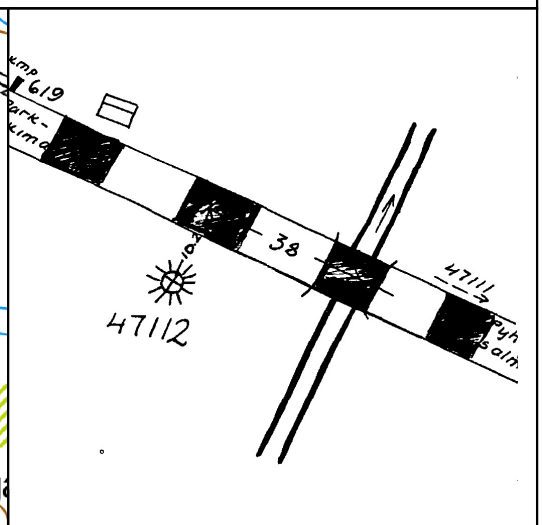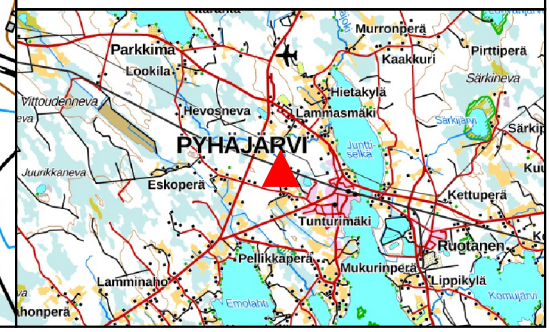
MUUT KOORDINAATIT	KKJ	N60	FOGN
Koordinaatit	**N** **E**	**H 148.687**	**G**
(Gradientit)			**A** **B**
Mittausmenetelmä		**Tarkkavaaitus**	
Tarkkuusluokka		**(N60) 1**	
Mittaaja		**Geodeettinen laitos**	
Viite		**GL39.**