

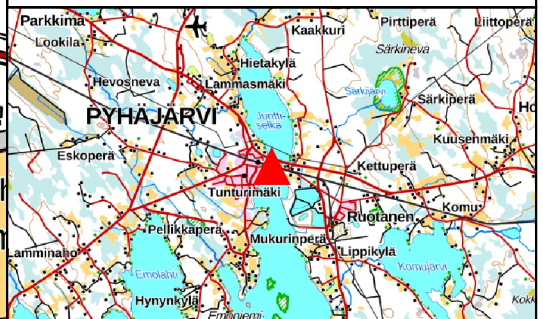
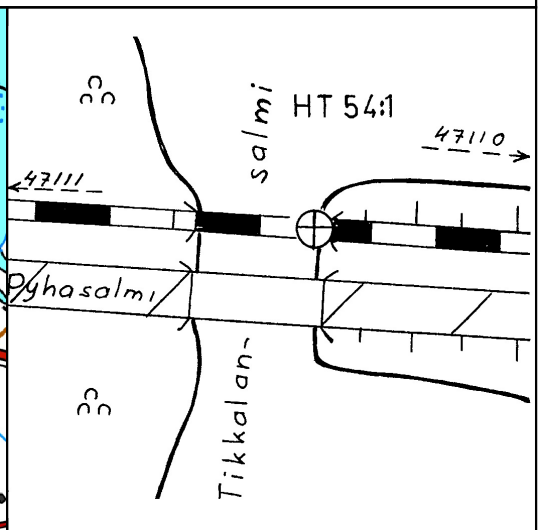
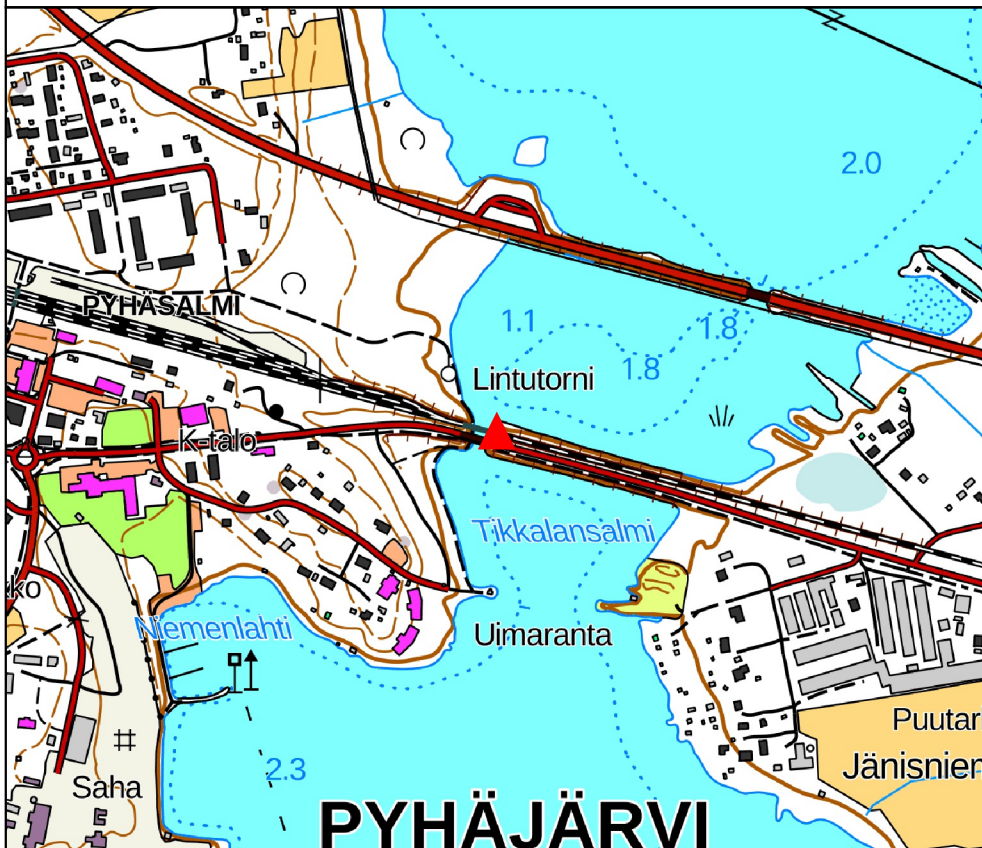
**KIINTOPISTEEN 4711P PISTEKORTTI**Kunta / Nimi **Pyhäjärvi / Tikkalansalmi 54:1p**

PAIKANNUSKOORDINAATIT	N	E	H
ETRS-TM35FIN / N2000	N 7061934.0	E 450233.2	H 141.7
EUREF-FIN-GRS80	$\phi$ 63° 40' 54.00"	$\lambda$ 25° 59' 38.13"	
Mittausmenetelmä N/E	<b>Karttapaikannus</b>		
Mittausmenetelmä H	<b>Perusvaaitus</b>		
Keskus- ja lisukemerkki	<b>pultti ja numerot</b>		
Kohdistusmerkki			
Alusta	<b>siltarakenteessa</b>		
GPS-sopivuus	<b>Ei tietoa (0)</b>		
Muita tietoja	<b>Samassa rautatiesillassa pultti 90116</b>		

EUREF-FIN-KOORDINAATIT	N	E	H
ETRS-TM35FIN	N	E	
EUREF-FIN-GRS80h	$\phi$	$\lambda$	h
Mittausmenetelmä			
Tarkkuusluokka			
Mittaaja			
Viite			

UTM-karttalehti **Q4313H4**KKJ-karttalehti **332112a**Maastotarkistus  
tehty  
Todettu  
hävinneeksi**PISTEEN LÄHISIJAINTI**Kiinnityskohde **tiestä**  
Suunta **pohjoiseen**  
Etäisyys (m)  
Maanpinnasta (m)**N2000-KORKEUS**H **141.705**  
Mittausmenetelmä **Perusvaaitus**  
Tarkkuusluokka **(N2000) 2**  
Mittaaja **Maanmittauslaitos**  
Viite **12201**

MUUT KOORDINAATIT	KKJ	N60	FOGN
Koordinaatit	N E	H 141.371	G A B
(Gradientit)			
Mittausmenetelmä		<b>Perusvaaitus</b>	
Tarkkuusluokka		<b>(N60) 1b</b>	
Mittaaja		<b>Maanmittauslaitos</b>	
Viite		<b>GL39.</b>	

**PYHÄJÄRVI**