KIINTOPISTEEN 47126 PISTEKORTTI

Kunta / Nimi	**Haapajärvi**

PAIKANNUSKOORDINAATIT	N	E	H
ETRS-TM35FIN / N2000	**N 7073701.4**	**E 416370.5**	**H 88.1**
EUREF-FIN-GRS80	**φ 63° 46' 50.94"**	**λ 25° 18' 12.01"**	

Mittausmenetelmä N/E	**Karttapaikannus**
Mittausmenetelmä H	**Perusvaaitus**
Keskus- ja lisukemerkki	**pultti ja numerot**
Kohdistusmerkki	
Alusta	**kivessä**
GPS-sopivuus	**Hyvä (4)**
Muita tietoja	**vajonnut, vaaittu uudestaan 2013**

EUREF-FIN-KOORDINAATIT	N	E	H
ETRS-TM35FIN	**N**	**E**	
EUREF-FIN-GRS80h	**φ**	**λ**	**h**
Mittausmenetelmä			
Tarkkuusluokka			
Mittaaja			
Viite			

UTM-karttalehti	**Q4312F2**
KKJ-karttalehti	**234407b**
Maastotarkistus tehty	**03.07.2013**
Todettu hävinneeksi	

PISTEEN LÄHISIJAINTI	
Kiinnityskohde	**rautatiestä**
Suunta	**itään**
Etäisyys (m)	**6.1**
Maanpinnasta (m)	**0.0**

N2000-KORKEUS	
H	**88.094**
Mittausmenetelmä	**Perusvaaitus**
Tarkkuusluokka	**(N2000) 3**
Mittaaja	**Maanmittauslaitos**
Viite	**113B4a**
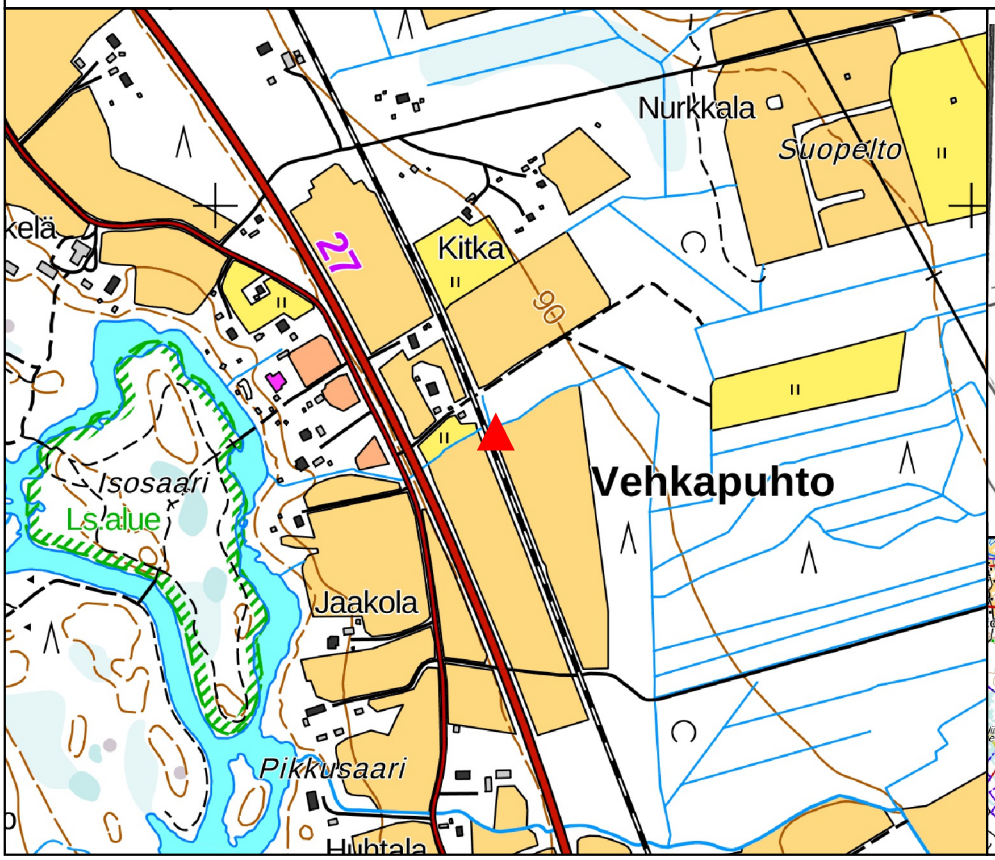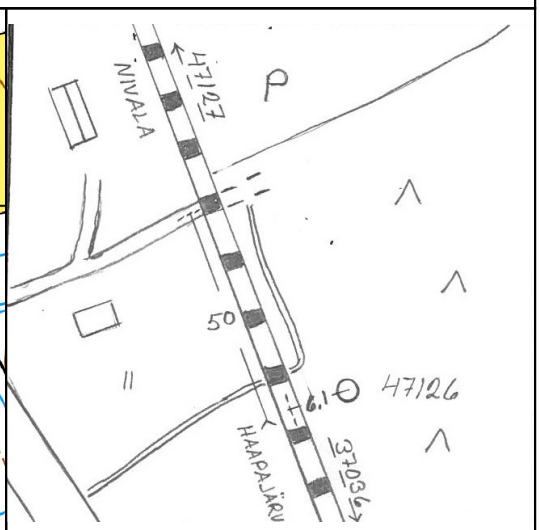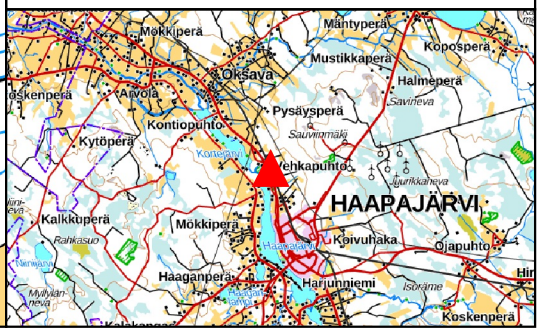
MUUT KOORDINAATIT	KKJ	N60	FOGN
Koordinaatit	**N** **E**	**H 87.730**	**G**
(Gradientit)			**A** **B**
Mittausmenetelmä		**Perusvaaitus**	
Tarkkuusluokka		**(N60) 3**	
Mittaaja		**Maanmittauslaitos**	
Viite		**GL37.**