## KIINTOPISTEEN 480015 PISTEKORTTI

| | |
|---|---|
| Kunta / Nimi | **Siikajoki** |

| PAIKANNUSKOORDINAATIT | N | E | H |
|---|---|---|---|
| ETRS-TM35FIN / N2000 | **N 7184143.5** | **E 388764.6** | **H 5.5** |
| EUREF-FIN-GRS80 | **φ 64° 45' 48.35"** | **λ 24° 39' 41.03"** | |

| | |
|---|---|
| Mittausmenetelmä N/E | **Ilmakuvakartoitus** |
| Mittausmenetelmä H | **Perusvaaitus** |
| Keskus- ja lisukemerkki | **pultti** |
| Kohdistusmerkki | |
| Alusta | **kivessä** |
| GPS-sopivuus | **Ei tietoa (0)** |
| Muita tietoja | |

| EUREF-FIN-KOORDINAATIT | N | E | H |
|---|---|---|---|
| ETRS-TM35FIN | **N** | **E** | |
| EUREF-FIN-GRS80h | **φ** | **λ** | **h** |
| Mittausmenetelmä | | | |
| Tarkkuusluokka | | | |
| Mittaaja | | | |
| Viite | | | |

| | |
|---|---|
| UTM-karttalehti | **R4144C1** |
| KKJ-karttalehti | **244112b** |
| Maastotarkistus tehty | |
| Todettu hävinneeksi | |

| PISTEEN LÄHISIJAINTI | |
|---|---|
| Kiinnityskohde | **tiestä** |
| Suunta | **länteen** |
| Etäisyys (m) | **15.5** |
| Maanpinnasta (m) | |

| N2000-KORKEUS | |
|---|---|
| H | **5.451** |
| Mittausmenetelmä | **Perusvaaitus** |
| Tarkkuusluokka | **(N2000) 2** |
| Mittaaja | **Maanmittauslaitos** |
| Viite | **152U1** |
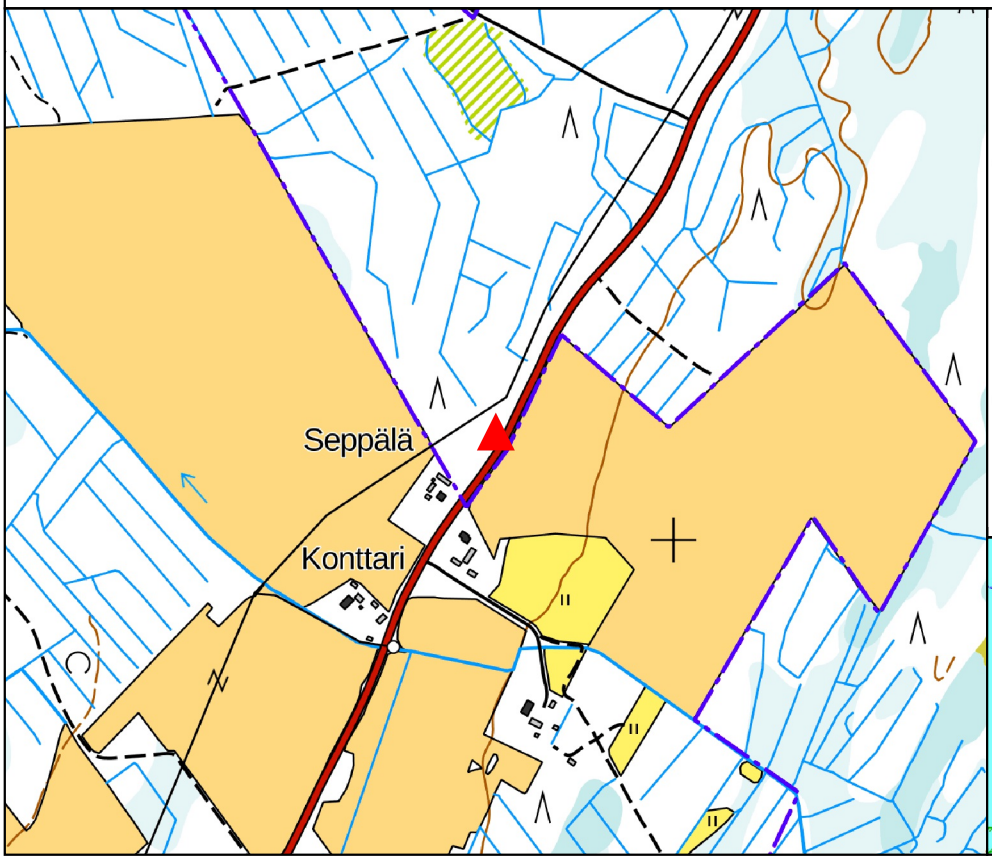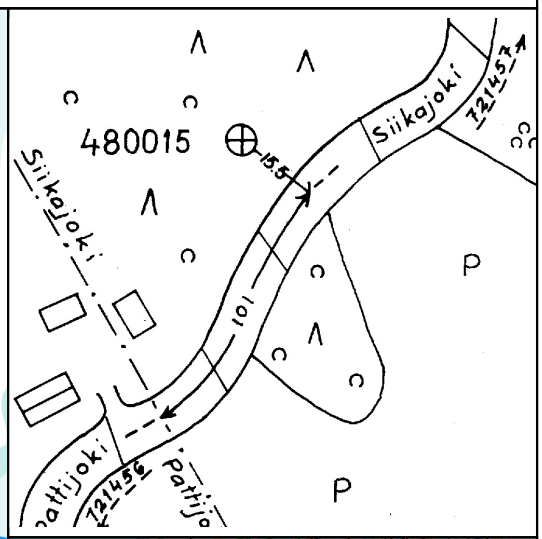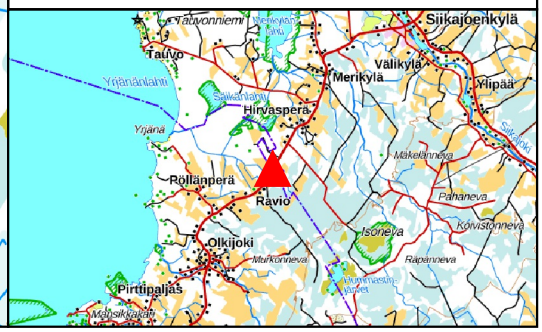
| MUUT KOORDINAATIT | KKJ | N60 | FOGN |
|---|---|---|---|
| Koordinaatit | **N**<br>**E** | **H 5.032** | **G** |
| (Gradientit) | | | **A**<br>**B** |
| Mittausmenetelmä | | **Perusvaaitus** | |
| Tarkkuusluokka | | **(N60) 1b** | |
| Mittaaja | | **Maanmittauslaitos** | |
| Viite | | **4800.** | |