KIINTOPISTEEN 4964 PISTEKORTTI

Kunta / Nimi	**Vantaa**

PAIKANNUSKOORDINAATIT	N	E	H
ETRS-TM35FIN / N2000	**N 6688553.9**	**E 386511.2**	**H 49.8**
EUREF-FIN-GRS80	**φ 60° 19' 3.47"**	**λ 24° 56' 43.40"**	

Mittausmenetelmä N/E	**Karttapaikannus**
Mittausmenetelmä H	**Perusvaaitus**
Keskus- ja lisukemerkki	**pallopäinen pultti**
Kohdistusmerkki	
Alusta	**kalliossa**
GPS-sopivuus	**Ei tietoa (0)**
Muita tietoja	

EUREF-FIN-KOORDINAATIT	N	E	H
ETRS-TM35FIN	**N**	**E**	
EUREF-FIN-GRS80h	**φ**	**λ**	**h**
Mittausmenetelmä			
Tarkkuusluokka			
Mittaaja			
Viite			

UTM-karttalehti	**L4134D2**
KKJ-karttalehti	**204304b**
Maastotarkistus tehty	
Todettu hävinneeksi	

PISTEEN LÄHISIJAINTI	
Kiinnityskohde	**tiestä**
Suunta	**etelään**
Etäisyys (m)	**55.0**
Maanpinnasta (m)	

N2000-KORKEUS	
H	**49.80**
Mittausmenetelmä	**Muunnettu N60:stä**
Tarkkuusluokka	
Mittaaja	
Viite	
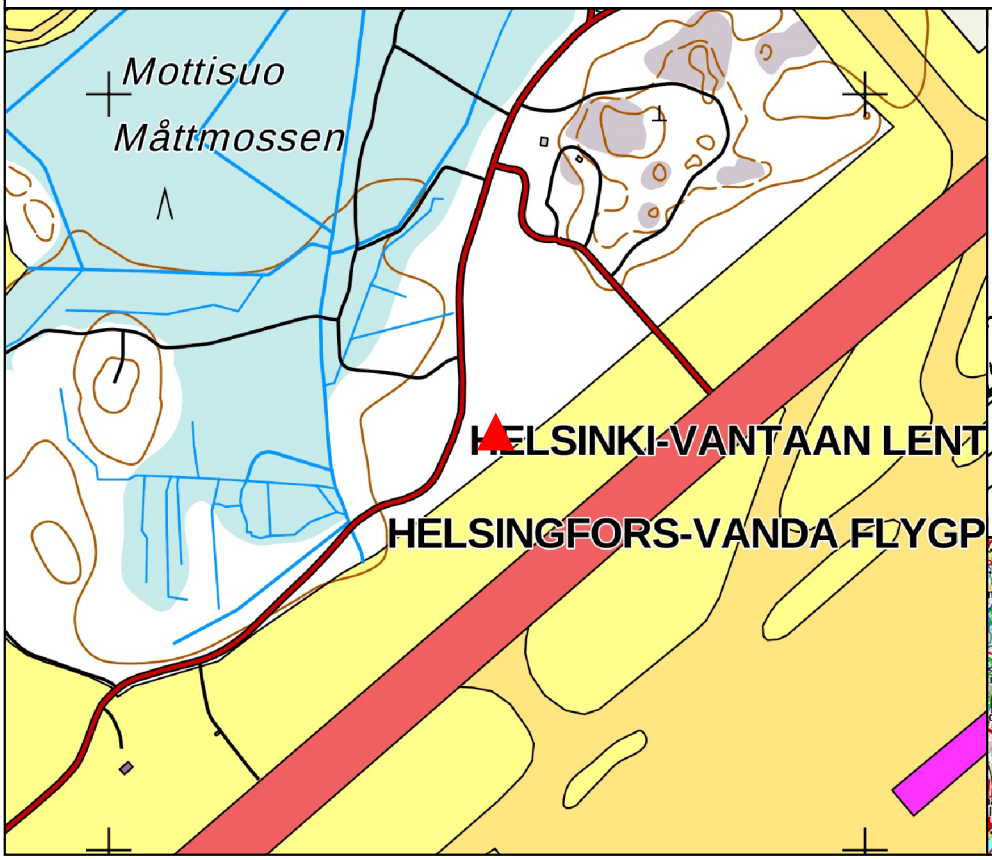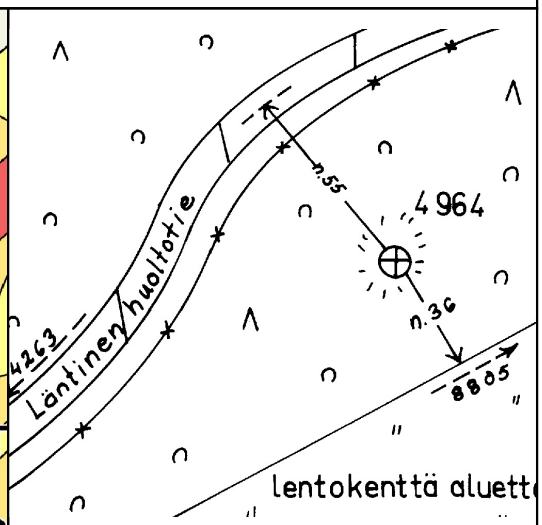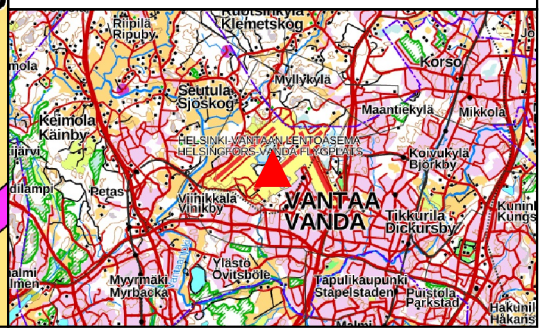
MUUT KOORDINAATIT	KKJ	N60	FOGN
Koordinaatit	**N** **E**	**H 49.542**	**G**
(Gradientit)			**A** **B**
Mittausmenetelmä		**Perusvaaitus**	
Tarkkuusluokka		**(N60) 2**	
Mittaaja		**Maanmittauslaitos**	
Viite		**880.**