KIINTOPISTEEN IV58110 PISTEKORTTI

Kunta / Nimi	**Savukoski**

PAIKANNUSKOORDINAATIT	N	E	H
ETRS-TM35FIN / N2000	**N 7486114.1**	**E 536235.0**	**H 262.5**
EUREF-FIN-GRS80	**φ 67° 29' 19.50"**	**λ 27° 50' 53.20"**	

Mittausmenetelmä N/E	**Karttapaikannus**
Mittausmenetelmä H	**Perusvaaitus**
Keskus- ja lisukemerkki	**pultti ja numerot**
Kohdistusmerkki	
Alusta	**kivessä**
GPS-sopivuus	**Hyvä (4)**
Muita tietoja	

EUREF-FIN-KOORDINAATIT	N	E	H
ETRS-TM35FIN	**N**	**E**	
EUREF-FIN-GRS80h	**φ**	**λ**	**h**
Mittausmenetelmä			
Tarkkuusluokka			
Mittaaja			
Viite			

UTM-karttalehti	**U5213E2**
KKJ-karttalehti	**373112d**
Maastotarkistus tehty	**19.08.2008**
Todettu hävinneeksi	

PISTEEN LÄHISIJAINTI	
Kiinnityskohde	**tiestä**
Suunta	**pohjoiseen**
Etäisyys (m)	**24.1**
Maanpinnasta (m)	**0.1**

N2000-KORKEUS	
H	**262.545**
Mittausmenetelmä	**Perusvaaitus**
Tarkkuusluokka	**(N2000) 2**
Mittaaja	**Maanmittauslaitos**
Viite	**2320a**
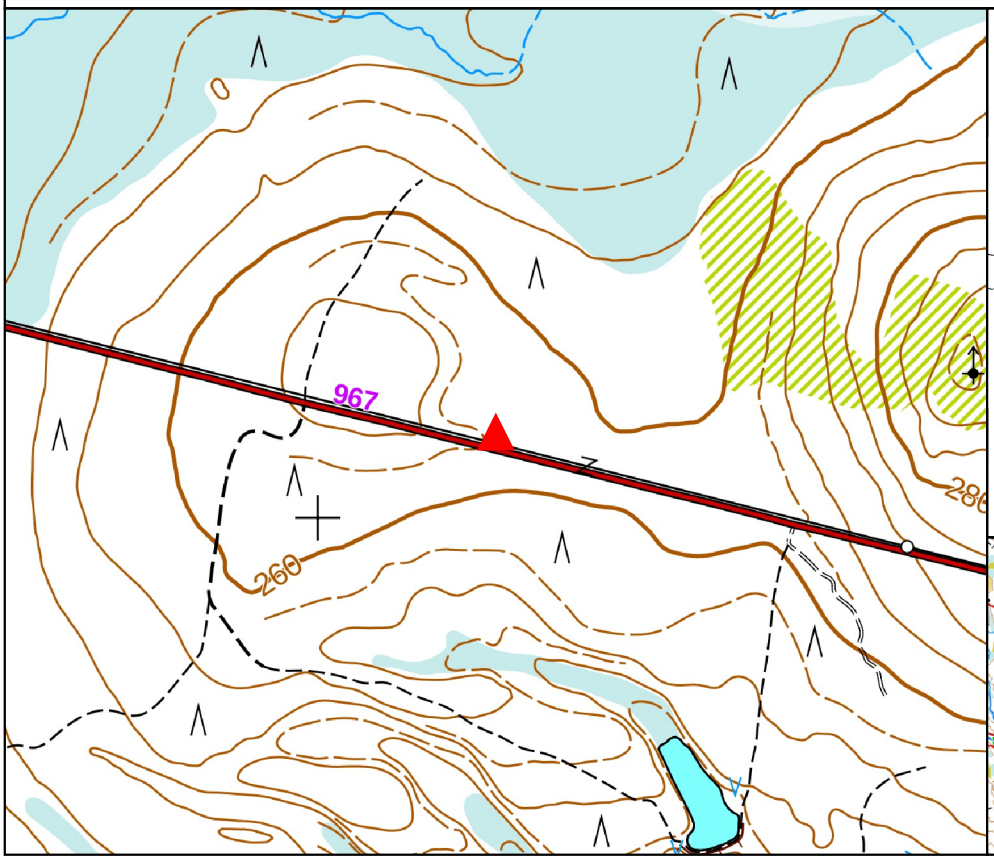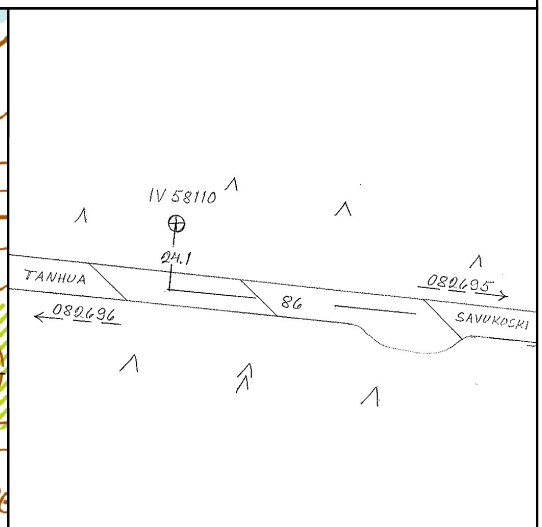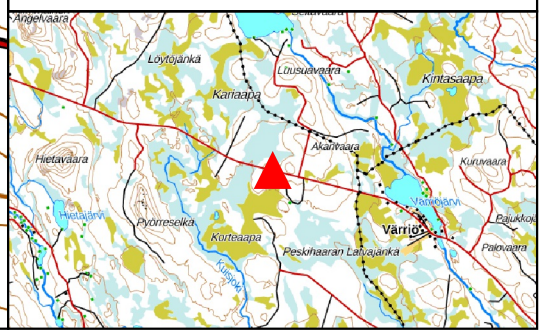
MUUT KOORDINAATIT	KKJ	N60	FOGN
Koordinaatit	**N** **E**	**H 262.257**	**G 9.823537500**
(Gradientit)			**A** **B**
Mittausmenetelmä		**Perusvaaitus**	**LaCoste & Romberg**
Tarkkuusluokka		**(N60) 2**	**(FOGN) 2**
Mittaaja		**Maanmittauslaitos**	**Geodeettinen laitos**
Viite		**0826.**