KIINTOPISTEEN IV58168 PISTEKORTTI

Kunta / Nimi	**Savukoski**

PAIKANNUSKOORDINAATIT	N	E	H
ETRS-TM35FIN / N2000	**N 7523620.8**	**E 576030.7**	**H 220.8**
EUREF-FIN-GRS80	**φ 67° 49' 2.82"**	**λ 28° 48' 16.97"**	

Mittausmenetelmä N/E	**Karttapaikannus**
Mittausmenetelmä H	**Perusvaaitus**
Keskus- ja lisukemerkki	**pultti**
Kohdistusmerkki	
Alusta	**kivessä**
GPS-sopivuus	**Ei tietoa (0)**
Muita tietoja	

EUREF-FIN-KOORDINAATIT	N	E	H
ETRS-TM35FIN	**N**	**E**	
EUREF-FIN-GRS80h	**φ**	**λ**	**h**
Mittausmenetelmä			
Tarkkuusluokka			
Mittaaja			
Viite			

UTM-karttalehti	**U5244A4**
KKJ-karttalehti	**472107d**
Maastotarkistus tehty	
Todettu hävinneeksi	

PISTEEN LÄHISIJAINTI	
Kiinnityskohde	**tiestä**
Suunta	**pohjoiseen**
Etäisyys (m)	**49.0**
Maanpinnasta (m)	

N2000-KORKEUS	
H	**220.796**
Mittausmenetelmä	**Perusvaaitus**
Tarkkuusluokka	**(N2000) 3**
Mittaaja	**Imatran Voima Oy**
Viite	**2320z**
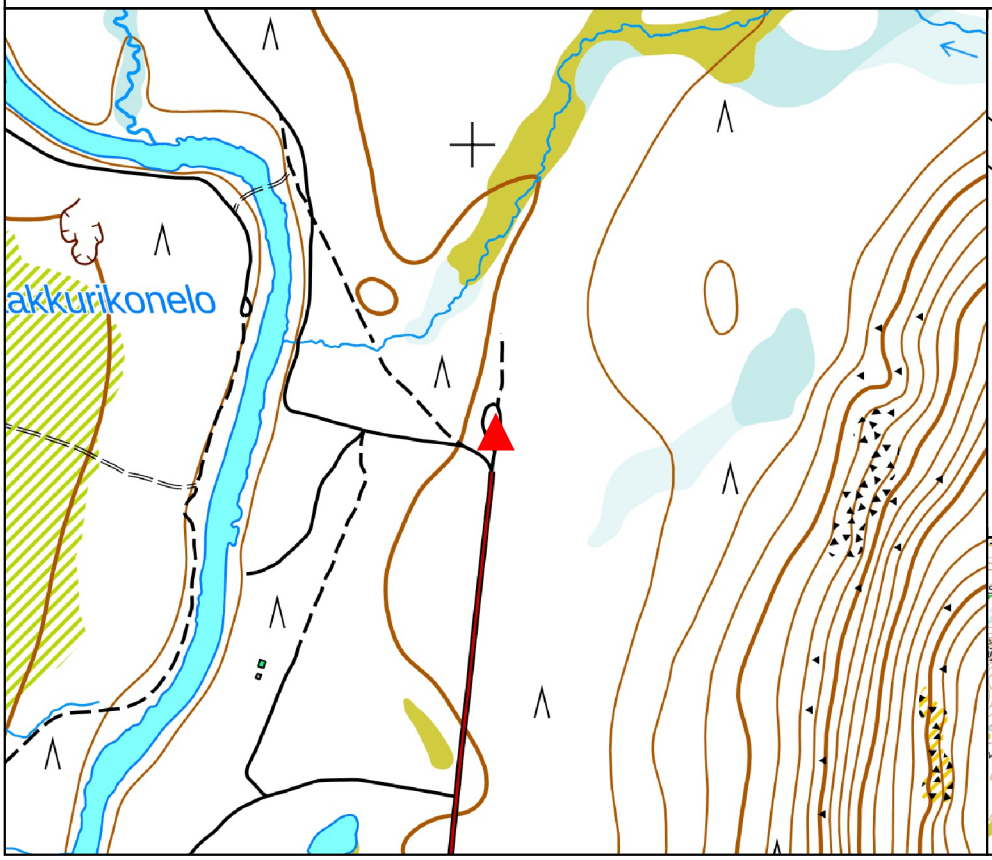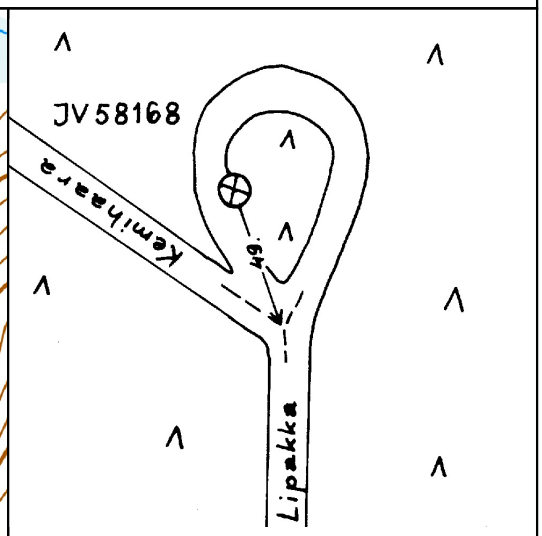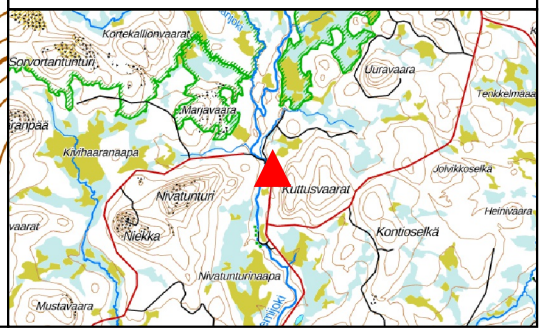
MUUT KOORDINAATIT	KKJ	N60	FOGN
Koordinaatit	**N** **E**	**H 220.500**	**G**
(Gradientit)			**A** **B**
Mittausmenetelmä		**Perusvaaitus**	
Tarkkuusluokka		**(N60) 3**	
Mittaaja		**Imatran Voima Oy**	
Viite		**IV583**