KIINTOPISTEEN IV59128 PISTEKORTTI

Kunta / Nimi	**Sodankylä**		
PAIKANNUSKOORDINAATIT	**N**	**E**	**H**
ETRS-TM35FIN / N2000	**N 7464839.8**	**E 453056.4**	**H 208.8**
EUREF-FIN-GRS80	**φ 67° 17' 47.21"**	**λ 25° 54' 36.14"**	
Mittausmenetelmä N/E	**Karttapaikannus**		
Mittausmenetelmä H	**Perusvaaitus**		
Keskus- ja lisukemerkki	**pultti**		
Kohdistusmerkki			
Alusta	**kivessä**		
GPS-sopivuus	**Ei tietoa (0)**		
Muita tietoja			

EUREF-FIN-KOORDINAATIT	**N**	**E**	**H**
ETRS-TM35FIN	**N**	**E**	
EUREF-FIN-GRS80h	**φ**	**λ**	**h**
Mittausmenetelmä			
Tarkkuusluokka			
Mittaaja			
Viite			

UTM-karttalehti	**U4341B1**
KKJ-karttalehti	**371110b**
Maastotarkistus tehty	
Todettu hävinneeksi	

PISTEEN LÄHISIJAINTI	
Kiinnityskohde	**tiestä**
Suunta	**luoteeseen**
Etäisyys (m)	**13.0**
Maanpinnasta (m)	

N2000-KORKEUS	
H	**208.757**
Mittausmenetelmä	**Perusvaaitus**
Tarkkuusluokka	**(N2000) 2**
Mittaaja	**Maanmittauslaitos**
Viite	**20202**
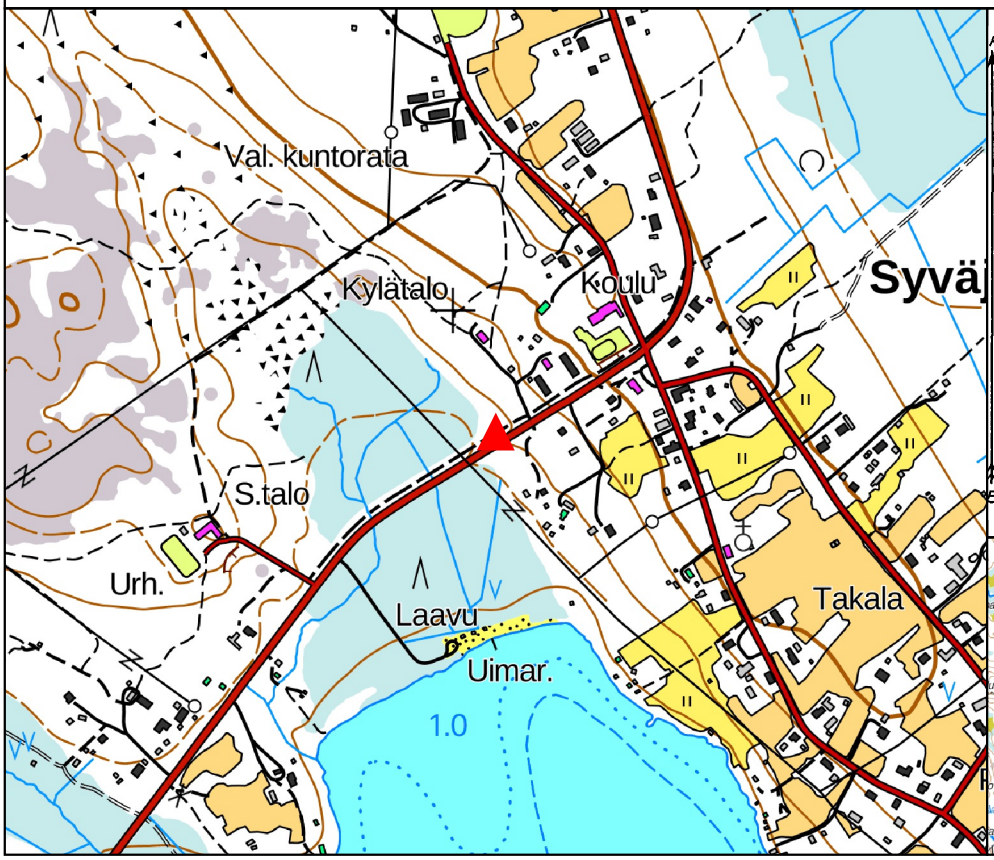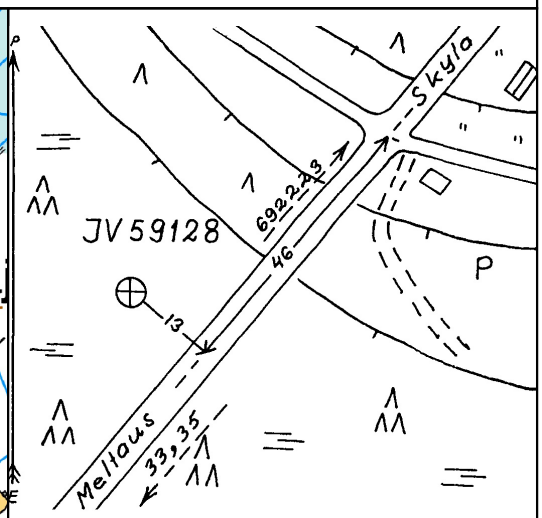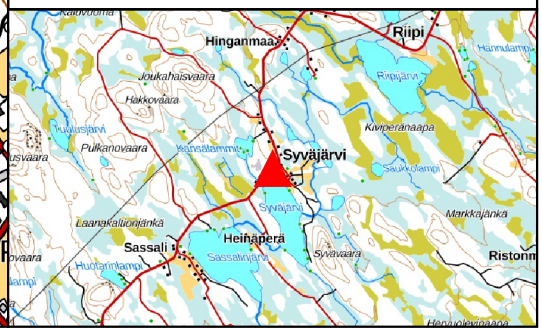
MUUT KOORDINAATIT	**KKJ**	**N60**	**FOGN**
Koordinaatit	**N** **E**	**H 208.450**	**G**
(Gradientit)			**A** **B**
Mittausmenetelmä		**Perusvaaitus**	
Tarkkuusluokka		**(N60) 2**	
Mittaaja		**Maanmittauslaitos**	
Viite		**6922.**