KIINTOPISTEEN KP303 PISTEKORTTI

Kunta / Nimi	**Vaasa**		
PAIKANNUSKOORDINAATIT	**N**	**E**	**H**
ETRS-TM35FIN / N2000	**N 7006798.8**	**E 226389.3**	**H 3.4**
EUREF-FIN-GRS80	**φ 63° 05' 11.87"**	**λ 21° 34' 38.78"**	
Mittausmenetelmä N/E	**RTK-mittaus**		
Mittausmenetelmä H	**Perusvaaitus**		
Keskus- ja lisukemerkki	**pallopäinen pultti**		
Kohdistusmerkki			
Alusta	**rakennuksen perustassa**		
GPS-sopivuus	**Sopimaton (1)**		
Muita tietoja	**muuntajan kivijalassa**		

EUREF-FIN-KOORDINAATIT	**N**	**E**	**H**
ETRS-TM35FIN	**N**	**E**	
EUREF-FIN-GRS80h	**φ**	**λ**	**h**
Mittausmenetelmä			
Tarkkuusluokka			
Mittaaja			
Viite			

UTM-karttalehti	**P3411E2**
KKJ-karttalehti	**133108d**
Maastotarkistus tehty	
Todettu hävinneeksi	

PISTEEN LÄHISIJAINTI	
Kiinnityskohde	**tiestä**
Suunta	**kaakkoon**
Etäisyys (m)	
Maanpinnasta (m)	

N2000-KORKEUS	
H	**3.416**
Mittausmenetelmä	**Perusvaaitus**
Tarkkuusluokka	**(N2000) 3**
Mittaaja	**Kunta**
Viite	**103U5**
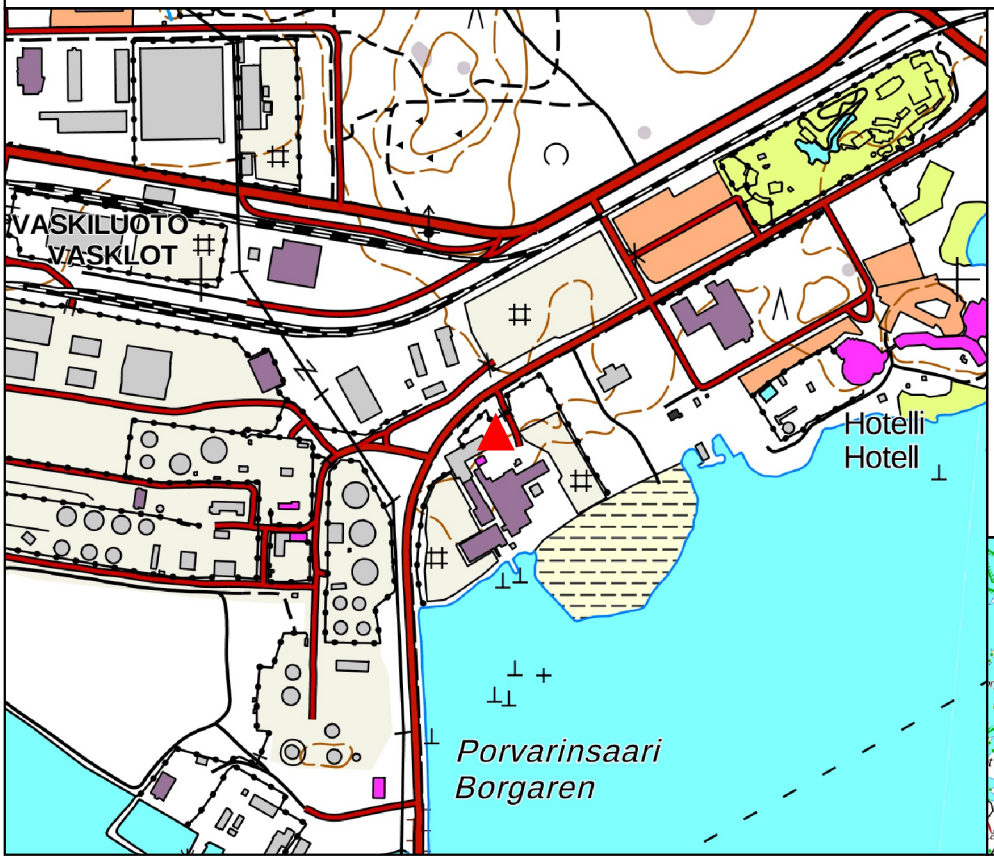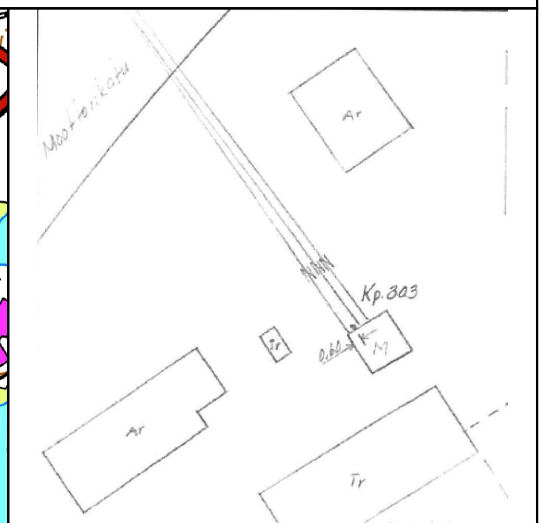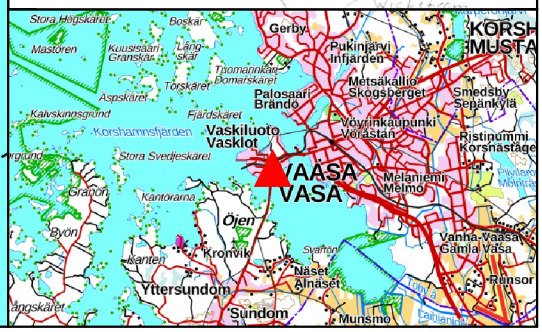
MUUT KOORDINAATIT	**KKJ**	**N60**	**FOGN**
Koordinaatit	**N** **E**	**H 2.981**	**G**
(Gradientit)			**A** **B**
Mittausmenetelmä		**Perusvaaitus**	
Tarkkuusluokka		**(N60) 3**	
Mittaaja		**Kunta**	
Viite		**1200.1**