## KIINTOPISTEEN MP141 PISTEKORTTI

| | |
|---|---|
| Kunta / Nimi | **Närpiö** |

| PAIKANNUSKOORDINAATIT | N | E | H |
|---|---|---|---|
| ETRS-TM35FIN / N2000 | **N 6948685.5** | **E 216359.1** | **H 28.5** |
| EUREF-FIN-GRS80 | **φ 62° 33' 35.19"** | **λ 21° 28' 41.70"** | |

| | |
|---|---|
| Mittausmenetelmä N/E | **Karttapaikannus** |
| Mittausmenetelmä H | **Perusvaaitus** |
| Keskus- ja lisukemerkki | **putki** |
| Kohdistusmerkki | |
| Alusta | **kivessä** |
| GPS-sopivuus | **Ei tietoa (0)** |
| Muita tietoja | **PYLVÄS 66/77 - 3 M** |

| EUREF-FIN-KOORDINAATIT | N | E | H |
|---|---|---|---|
| ETRS-TM35FIN | **N** | **E** | |
| EUREF-FIN-GRS80h | **φ** | **λ** | **h** |
| Mittausmenetelmä | | | |
| Tarkkuusluokka | | | |
| Mittaaja | | | |
| Viite | | | |

| | |
|---|---|
| UTM-karttalehti | **N3422B3** |
| KKJ-karttalehti | **124108b** |
| Maastotarkistus tehty | |
| Todettu hävinneeksi | |

| PISTEEN LÄHISIJAINTI | |
|---|---|
| Kiinnityskohde | **tiestä** |
| Suunta | **länteen** |
| Etäisyys (m) | **19.8** |
| Maanpinnasta (m) | |

| N2000-KORKEUS | |
|---|---|
| H | **28.506** |
| Mittausmenetelmä | **Perusvaaitus** |
| Tarkkuusluokka | **(N2000) 3** |
| Mittaaja | **Maanmittauslaitos** |
| Viite | **103A5** |
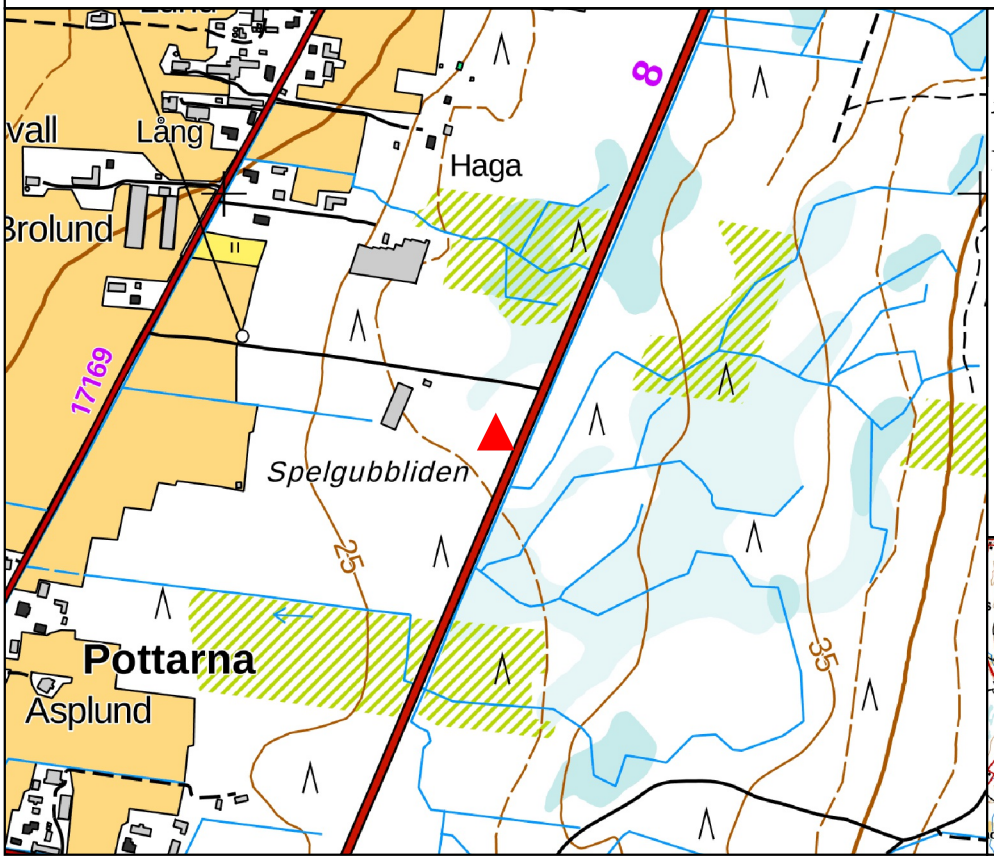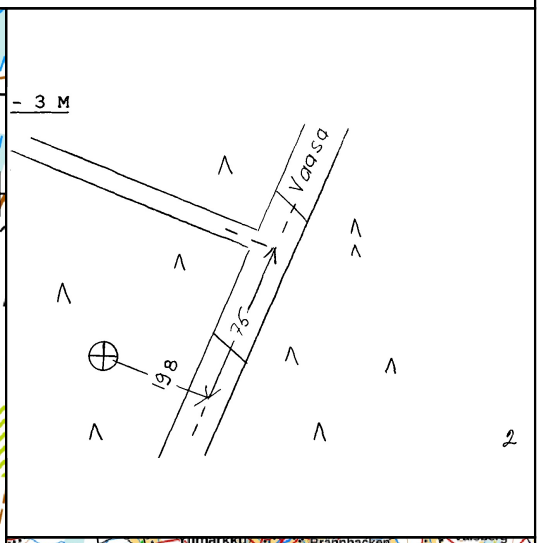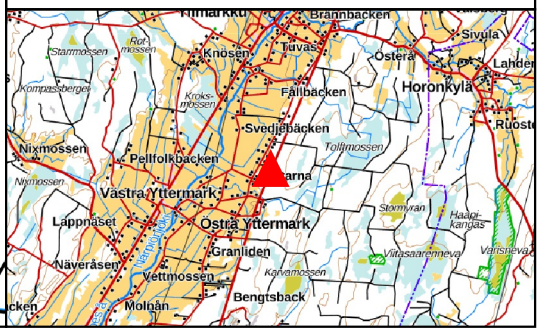
| MUUT KOORDINAATIT | KKJ | N60 | FOGN |
|---|---|---|---|
| Koordinaatit | **N**<br>**E** | **H 28.095** | **G** |
| (Gradientit) | | | **A**<br>**B** |
| Mittausmenetelmä | | **Perusvaaitus** | |
| Tarkkuusluokka | | **(N60) 3** | |
| Mittaaja | | **Maanmittauslaitos** | |
| Viite | | **9252.4** | |