KIINTOPISTEEN MP77303 PISTEKORTTI

Kunta / Nimi	**Hamina**

PAIKANNUSKOORDINAATIT	N	E	H
ETRS-TM35FIN / N2000	**N 6740623.7**	**E 520754.7**	**H 68.6**
EUREF-FIN-GRS80	**φ 60° 48' 1.70"**	**λ 27° 22' 52.85"**	

Mittausmenetelmä N/E	**Ilmakuvakartoitus**
Mittausmenetelmä H	**Perusvaaitus**
Keskus- ja lisukemerkki	**putki**
Kohdistusmerkki	
Alusta	**kivessä**
GPS-sopivuus	**Välttävä (2)**
Muita tietoja	**tilustien liittymästä 17.5 etelään**

EUREF-FIN-KOORDINAATIT	N	E	H
ETRS-TM35FIN	**N**	**E**	
EUREF-FIN-GRS80h	**φ**	**λ**	**h**
Mittausmenetelmä			
Tarkkuusluokka			
Mittaaja			
Viite			

UTM-karttalehti	**L5221G1**
KKJ-karttalehti	**313107a**
Maastotarkistus tehty	**06.06.2006**
Todettu hävinneeksi	

PISTEEN LÄHISIJAINTI	
Kiinnityskohde	**tiestä**
Suunta	**itään**
Etäisyys (m)	**6.7**
Maanpinnasta (m)	

N2000-KORKEUS	
H	**68.612**
Mittausmenetelmä	**Perusvaaitus**
Tarkkuusluokka	**(N2000) 2**
Mittaaja	**Maanmittauslaitos**
Viite	**04201**
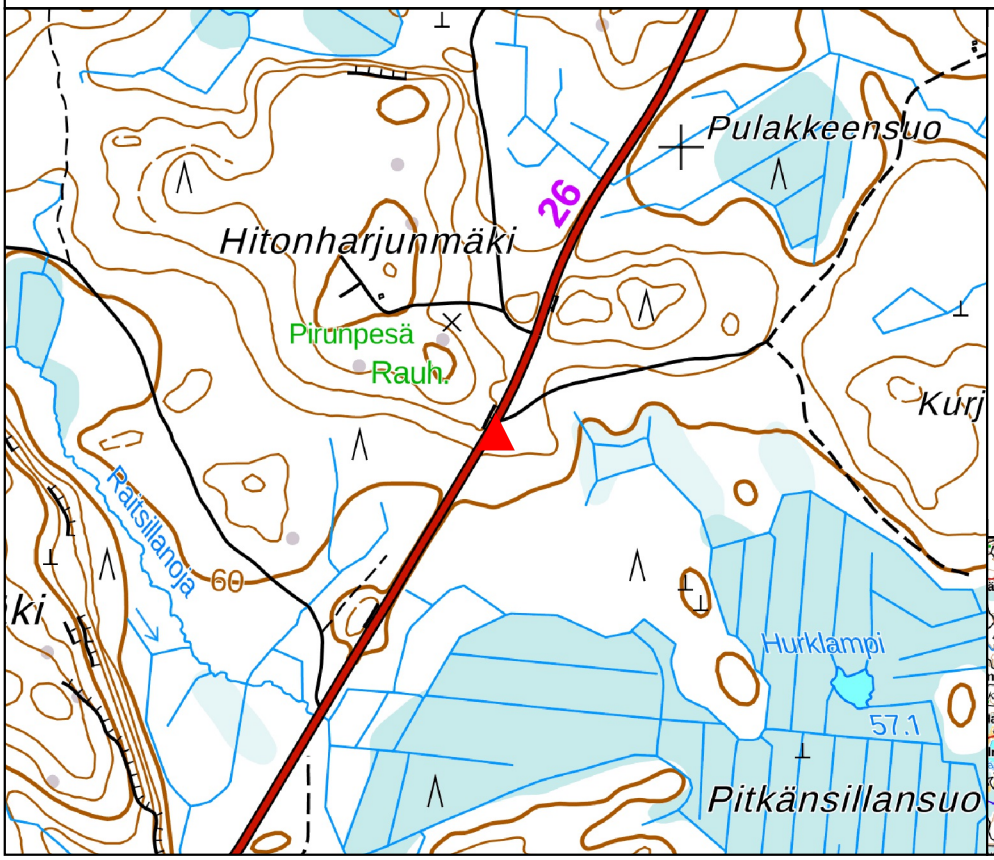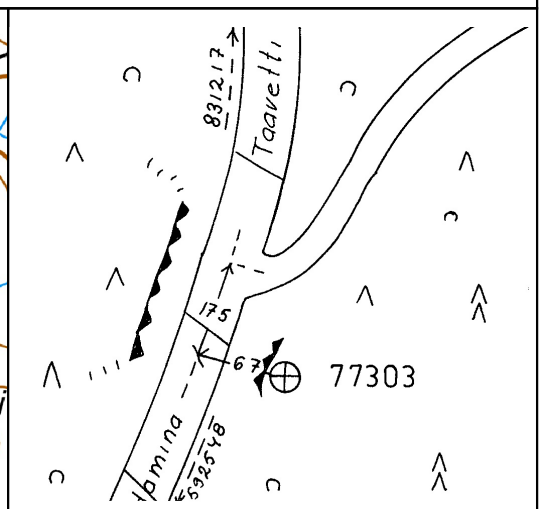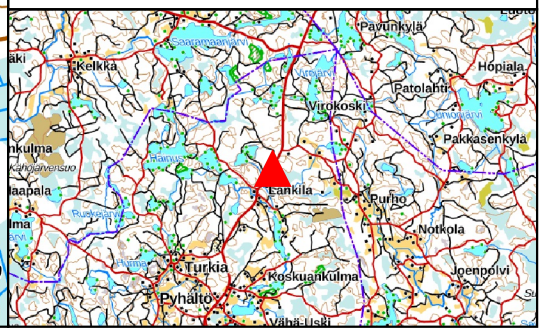
MUUT KOORDINAATIT	KKJ	N60	FOGN
Koordinaatit	**N** **E**	**H 68.398**	**G**
(Gradientit)			**A** **B**
Mittausmenetelmä		**Perusvaaitus**	
Tarkkuusluokka		**(N60) 1b**	
Mittaaja		**Maanmittauslaitos**	
Viite		**5925.4**