KIINTOPISTEEN MP77316 PISTEKORTTI

Kunta / Nimi	**Hamina**

PAIKANNUSKOORDINAATIT	N	E	H
ETRS-TM35FIN / N2000	**N 6744662.4**	**E 521498.7**	**H 94.6**
EUREF-FIN-GRS80	**φ 60° 50' 12.09"**	**λ 27° 23' 43.67"**	

Mittausmenetelmä N/E	**Ilmakuvakartoitus**
Mittausmenetelmä H	**Perusvaaitus**
Keskus- ja lisukemerkki	**putki**
Kohdistusmerkki	
Alusta	**kalliossa**
GPS-sopivuus	**Ei tietoa (0)**
Muita tietoja	**Uuden ja vanhan tien välissä, liittymästä 26 m etelään**

EUREF-FIN-KOORDINAATIT	N	E	H
ETRS-TM35FIN	**N**	**E**	
EUREF-FIN-GRS80h	**φ**	**λ**	**h**
Mittausmenetelmä			
Tarkkuusluokka			
Mittaaja			
Viite			

UTM-karttalehti	**L5221H3**
KKJ-karttalehti	**313107b**
Maastotarkistus tehty	
Todettu hävinneeksi	

PISTEEN LÄHISIJAINTI	
Kiinnityskohde	**tiestä**
Suunta	**itään**
Etäisyys (m)	**6.3**
Maanpinnasta (m)	

N2000-KORKEUS	
H	**94.568**
Mittausmenetelmä	**Perusvaaitus**
Tarkkuusluokka	**(N2000) 2**
Mittaaja	**Maanmittauslaitos**
Viite	**04201**
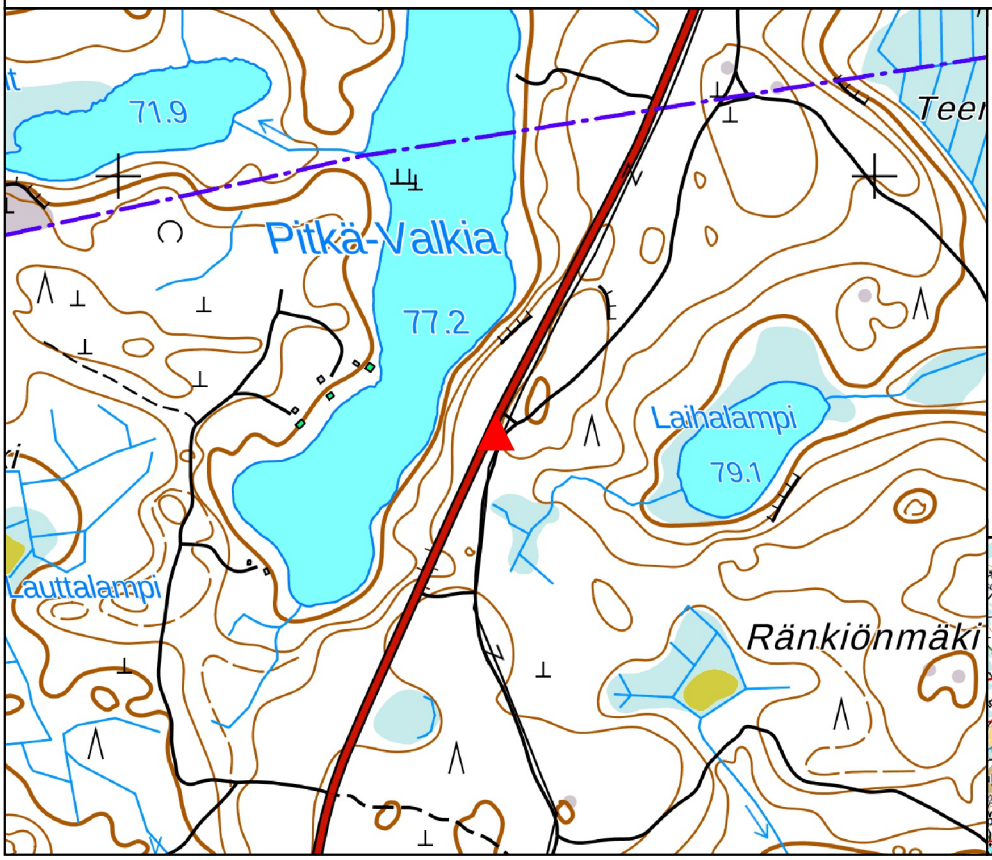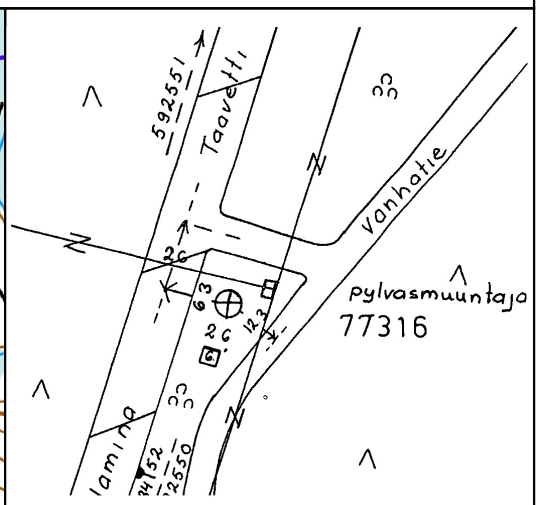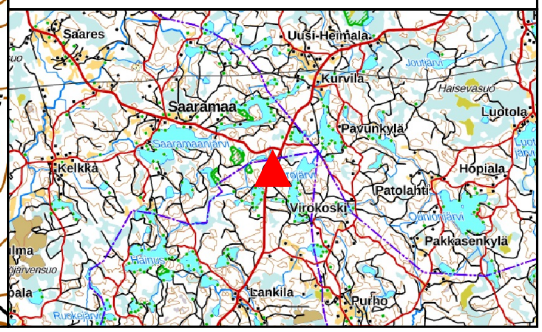
MUUT KOORDINAATIT	KKJ	N60	FOGN
Koordinaatit	**N** **E**	**H 94.355**	**G**
(Gradientit)			**A** **B**
Mittausmenetelmä		**Perusvaaitus**	
Tarkkuusluokka		**(N60) 1b**	
Mittaaja		**Maanmittauslaitos**	
Viite		**5925.4**